



Ministério da Economia  
Secretaria Especial de Desburocratização, Gestão e Governo Digital  
Secretaria de Gestão

Sistema de Cadastramento Unificado de Fornecedores - SICAF

**Certificado de Registro Cadastral - CRC**

(Emissão conforme art. 17 da Instrução Normativa nº 03, de 26 abril de 2018)

CNPJ:

**20.522.473/0001-66**

Razão Social:

**SOLO TOPOGRAFIA E GEORREFERENCIAMENTO LTDA**

Atividade Econômica Principal:

**7112-0/00 - SERVIÇOS DE ENGENHARIA**

Endereço:

**RUA FRANCISCO PAULI, 451 - SALA 06 - OXFORD - São Bento do Sul / Santa Catarina**

Observações:

A veracidade das informações poderá ser verificada no endereço [www.comprasgovernamentais.gov.br](http://www.comprasgovernamentais.gov.br).

Este certificado não substitui os documentos enumerados nos artigos 28 a 31 da Lei nº 8.666, de 1993.

Emitido em: 05/04/2023 15:55

1 de 1

01/117



Ministério da Economia  
Secretaria Especial de Desburocratização, Gestão e Governo Digital  
Secretaria de Gestão

Sistema de Cadastramento Unificado de Fornecedores - SICAF

**Declaração**

Declaramos para os fins previstos na Lei nº 8.666, de 1993, conforme documentação registrada no SICAF, que a situação do fornecedor no momento é a seguinte:

**Dados do Fornecedor**

CNPJ: 20.522.473/0001-66 DUNS®: 94\*\*\*\*02  
Razão Social: SOLO TOPOGRAFIA E GEORREFERENCIAMENTO LTDA  
Nome Fantasia:  
Classificação do Fornecedor: Credenciado Data de Vencimento do Cadastro: 17/04/2023  
Natureza Jurídica: SOCIEDADE EMPRESÁRIA LIMITADA  
MEI: Não  
Porte da Empresa: Empresa de Pequeno

**Ocorrências e Impedimentos**

Ocorrência: Nada Consta  
Impedimento de Licitar: Nada Consta

**Níveis cadastrados:**

**I - Credenciamento**

**II - Habilitação Jurídica**

**III - Regularidade Fiscal e Trabalhista Federal**

Receita Federal e PGFN	Validade:	23/09/2023
FGTS	Validade:	30/04/2023
Trabalhista ( <a href="http://www.tst.jus.br/certidao">http://www.tst.jus.br/certidao</a> )	Validade:	02/10/2023

**IV - Regularidade Fiscal Estadual/Distrital e Municipal**

Receita Estadual/Distrital	Validade:	30/05/2023
Receita Municipal	Validade:	05/05/2023

**V - Qualificação Técnica**

**VI - Qualificação Econômico-Financeira**

Validade: 31/05/2023

Esta declaração é uma simples consulta e não tem efeito legal

Emitido em: 05/04/2023 15:54

CPF: 263.666.098-45 Nome: SILENE DE MARCHI TOLEDO

Ass: \_\_\_\_\_

1 de 1

02/117



Nº 09

**DECLARAÇÃO MENOR DE IDADE**

Ref.: Edital de Tomada de Preços nº 001/2023  
Objeto.: Contratação de serviços de topografia.

**Solo Topografia e Georreferenciamento Ltda**, CNPJ 20.522.473/0001-66, situada na Rua Francisco Pauli, nº 451, sala 06 – bairro Oxford, na cidade de São Bento do Sul – SC, CEP 89.285-675, representada neste ato por sua representante legal, Sra. Hemanuelle Lisboa da Silva Luy, CPF 074.722.439-06, CI-RG 4.245.814 SSP/SC, para os fins do Processo Licitatório – Licitação nº 01/2023, **DECLARA**, sob as penas da Lei, **que não mantém em seu quadro** de pessoal menores de 18 (dezoito) anos em horário noturno de trabalho ou em serviços perigosos ou insalubres, não mantendo ainda, em qualquer trabalho, menores de 16 (dezesesseis) anos, salvo na condição de aprendiz, a partir de 14 (quatorze) anos.

São Bento do Sul (SC), 05 de abril de 2023.

**SOLO TOPOGRAFIA E GEORREFERENCIAMENTO LTDA**

CNPJ: 20.522.473/0001-66

Hemanuelle Lisboa da Silva Luy

Sócia Administradora

CPF: 074.722.439-06

RG 4.245.814 SSP/SC

*SOLO Topografia e Georreferenciamento  
Ltda.*

CNPJ 20 522 473/0001-66

*Hemanuelle L. Silva Luy*

Sócia Administradora

**20.522.473/0001-66**

**SOLO TOPOGRAFIA E  
GEORREFERENCIAMENTO LTDA**

RUA FRANCISCO PAULI, 451 - SALA 06  
BAIRRO OXFORD - CEP 89285-675

SÃO BENTO DO SUL - SANTA CATARINA



Nº 08

**DECLARAÇÃO DE EMPRESA DE PEQUENO PORTE**

Ref.: Edital de Tomada de Preços nº 001/2023  
Objeto: Contratação de serviços de topografia.  
À PREFEITURA MUNICIPAL DE MANDIRITUBA

**Solo Topografia e Georreferenciamento Ltda**, CNPJ 20.522.473/0001-66, situada na Rua Francisco Pauli, nº 451, sala 06 – bairro Oxford, na cidade de São Bento do Sul – SC, CEP 89.285-675, representada neste ato por sua representante legal, Sra. Hemanuelle Lisboa da Silva Luy, CPF 074.722.439-06, CI-RG 4.245.814 SSP/SC, para os fins do Processo Licitatório – Licitação nº 01/2023, **DECLARA**, expressamente, que se sujeita às condições estabelecidas no edital de Tomada de sob as penas da Lei, **que a mesma está estabelecida sob o regime legal de empresa de pequeno porte**, conforme conceito legal e fiscal de nosso ordenamento pátrio, podendo usufruir os benefícios da Lei Complementar nº 123/06.

São Bento do Sul (SC), 05 de abril de 2023.

**SOLO TOPOGRAFIA E GEORREFERENCIAMENTO LTDA**

CNPJ: 20.522.473/0001-66

Hemanuelle Lisboa da Silva Luy

Sócia Administradora

CPF: 074.722.439-06

RG 4.245.814 SSP/SC

*Solo Topografia e Georreferenciamento  
Ltda.*

CNPJ 20 522 473/0001-66

*Hemanuelle L. Silva Luy*

Sócia Administradora

**20.522.473/0001-66**

**SOLO TOPOGRAFIA E  
GEORREFERENCIAMENTO LTDA**

RUA FRANCISCO PAULI, 451 - SALA 06

BAIRRO OXFORD - CEP 89285-675

SÃO BENTO DO SUL - SANTA CATARINA



## REPÚBLICA FEDERATIVA DO BRASIL

## CADASTRO NACIONAL DA PESSOA JURÍDICA

NÚMERO DE INSCRIÇÃO <b>20.522.473/0001-66</b> MATRIZ	COMPROVANTE DE INSCRIÇÃO E DE SITUAÇÃO CADASTRAL	DATA DE ABERTURA 30/06/2014
NOME EMPRESARIAL <b>SOLO TOPOGRAFIA E GEORREFERENCIAMENTO LTDA</b>		
TÍTULO DO ESTABELECIMENTO (NOME DE FANTASIA) *****		PORTE EPP
CÓDIGO E DESCRIÇÃO DA ATIVIDADE ECONÔMICA PRINCIPAL <b>71.12-0-00 - Serviços de engenharia (Dispensada *)</b>		
CÓDIGO E DESCRIÇÃO DAS ATIVIDADES ECONÔMICAS SECUNDÁRIAS <b>41.20-4-00 - Construção de edifícios</b> <b>43.12-6-00 - Perfurações e sondagens (Dispensada *)</b> <b>43.91-6-00 - Obras de fundações (Dispensada *)</b> <b>46.13-3-00 - Representantes comerciais e agentes do comércio de madeira, material de construção e ferragens (Dispensada *)</b> <b>47.44-0-99 - Comércio varejista de materiais de construção em geral (Dispensada *)</b> <b>71.11-1-00 - Serviços de arquitetura (Dispensada *)</b> <b>71.19-7-01 - Serviços de cartografia, topografia e geodésia (Dispensada *)</b> <b>71.19-7-03 - Serviços de desenho técnico relacionados à arquitetura e engenharia (Dispensada *)</b> <b>71.19-7-04 - Serviços de perícia técnica relacionados à segurança do trabalho (Dispensada *)</b> <b>71.19-7-99 - Atividades técnicas relacionadas à engenharia e arquitetura não especificadas anteriormente (Dispensada *)</b> <b>71.20-1-00 - Testes e análises técnicas (Dispensada *)</b>		
CÓDIGO E DESCRIÇÃO DA NATUREZA JURÍDICA <b>206-2 - Sociedade Empresária Limitada</b>		
LOGRADOURO <b>R FRANCISCO PAULI</b>	NÚMERO <b>451</b>	COMPLEMENTO <b>SALA 06</b>
CEP <b>89.285-675</b>	BAIRRO/DISTRITO <b>OXFORD</b>	MUNICÍPIO <b>SAO BENTO DO SUL</b>
UF <b>SC</b>		
ENDEREÇO ELETRÔNICO <b>ADMINISTRATIVO@SOLOTOPOGRAFIA.COM.BR</b>		TELEFONE <b>(47) 9932-0939</b>
ENTE FEDERATIVO RESPONSÁVEL (EFR) *****		
SITUAÇÃO CADASTRAL <b>ATIVA</b>		DATA DA SITUAÇÃO CADASTRAL <b>30/06/2014</b>
MOTIVO DE SITUAÇÃO CADASTRAL		
SITUAÇÃO ESPECIAL *****		DATA DA SITUAÇÃO ESPECIAL *****

(\*) A dispensa de alvarás e licenças é direito do empreendedor que atende aos requisitos constantes na Resolução CGSIM nº 51, de 11 de junho de 2019, ou da legislação própria encaminhada ao CGSIM pelos entes federativos, não tendo a Receita Federal qualquer responsabilidade quanto às atividades dispensadas.

Aprovado pela Instrução Normativa RFB nº 1.863, de 27 de dezembro de 2018.

Emitido no dia **05/04/2023 às 13:29:11** (data e hora de Brasília).

Página: 1/1

## Comprovante de Inscrição e de Situação Cadastral

Sr(a). contribuinte,

Confira os dados de cadastro da Pessoa Jurídica e, existindo qualquer divergência, providencie junto à Secretaria de Estado da Fazenda a sua atualização cadastral.

			
ESTADO DE SANTA CATARINA SECRETARIA DE ESTADO DA FAZENDA CADASTRO DE CONTRIBUINTES DO ICMS			
CNPJ/CPF <b>20522473000166</b>		COMPROVANTE DE INSCRIÇÃO ESTADUAL E DE SITUAÇÃO CADASTRAL	
		INÍCIO ATIVIDADE COM ICMS 12/12/2014	
INSCRIÇÃO ESTADUAL 257390863		NOME EMPRESARIAL SOLO TOPOGRAFIA E GEORREFERENCIAMENTO LTDA	
TÍTULO DO ESTABELECIMENTO (NOME DE FANTASIA) NÃO POSSUI		REGIME DE APURAÇÃO DO ICMS SIMPLES NACIONAL	
CÓDIGO E DESCRIÇÃO DA ATIVIDADE ECONÔMICA PRINCIPAL 7112000 - Serviços de engenharia			
CÓDIGO E DESCRIÇÃO DAS ATIVIDADES ECONÔMICAS SECUNDÁRIAS 4120400 - Construção de edifícios 4312600 - Perfurações e sondagens 4391600 - Obras de fundações 4613300 - Representantes comerciais e agentes do comércio de madeira, material de construção e ferragens 4744099 - Comércio varejista de materiais de construção em geral 7111100 - Serviços de arquitetura 7119701 - Serviços de cartografia, topografia e geodésia 7119703 - Serviços de desenho técnico relacionados à arquitetura e engenharia 7119704 - Serviços de perícia técnica relacionados à segurança do trabalho 7119799 - Atividades técnicas relacionadas à engenharia e arquitetura não especificadas anteriormente 7120100 - Testes e análises técnicas			
INFORMAÇÕES SOBRE DOCUMENTOS ELETRÔNICOS - Credenciado a Emitir Nota Fiscal Eletrônica - NFe a partir de 17/01/2017			
CÓDIGO E DESCRIÇÃO DA NATUREZA JURÍDICA 2062 - SOCIEDADE EMPRESÁRIA LIMITADA			
LOGRADOURO RUA FRANCISCO PAULI		NÚMERO 451	COMPLEMENTO SALA:06
CEP 89285-675	BAIRRO/DISTRITO OXFORD	MUNICÍPIO SÃO BENTO DO SUL	UF SC
ENDEREÇO ELETRÔNICO conil@conil.com.br		TELEFONE 4736442076	
SITUAÇÃO CADASTRAL ATIVO desde 12/12/2014			

Modelo aprovado pela Portaria SEF nº 375, de 26/08/2003.  
Emitido em 06/03/2023 15:43:47 (data e hora de Brasília).



ESTADO DE SANTA CATARINA  
SECRETARIA DE ESTADO DA FAZENDA  
DIRETORIA DE ADMINISTRAÇÃO TRIBUTÁRIA  
SISTEMA DE ADMINISTRAÇÃO TRIBUTÁRIA

DATA/HORA ATUAL  
INSCRIÇÃO ESTADUAL  
CPF/CNPJ  
USUÁRIO

06/03/2023 16:32:33  
257390863  
20522473000166  
84651040934

00672

## FICHA DO CONTRIBUINTE

DADOS DO CONTRIBUINTE			
Inscrição Estadual:	25.739.086-3	CPF/CNPJ:	20.522.473/0001-66
Nome Empresarial:	SOLO TOPOGRAFIA E GEORREFERENCIAMENTO LTDA		
Nome Fantasia:	NÃO POSSUI		
Município/UF:	83119 - SÃO BENTO DO SUL / SC	Unidade Regional:	20141 - USEFI DE MAFRA
Tipo de Contribuinte:	9 - OUTROS PRESTADORES DE SERVIÇOS		
Tipo de inscrição:	1 - ESTABELECIMENTO PRINCIPAL		
Situação Cadastral:	1 - ATIVO	Data da situação cadastral:	12/12/2014
Natureza Jurídica:	2062 - SOCIEDADE EMPRESÁRIA LIMITADA		
Eventos:			
DADOS FISCAIS			
Nire:	42205900857	Capital Social:	500.000,00
Data da constituição:	30/06/2014	Enquadramento fiscal:	EPP
Data de cadastramento:	01/07/2014	Regime de apuração do ICMS:	SIMPLES NACIONAL
Data do início da atividade com ICMS:	12/12/2014	Optante do Simples Nacional na RFB:	SIM
Data da última atualização cadastral:	23/06/2022 10:27:54, por 84651040934 - CLAUDINEI LIEBL		
Área utilizada:	30,00 METRO QUADRADO (M2)		
Apuração consolidada desde:			
Forma de Atuação:	1 - ESTABELECIMENTO FIXO (LOJA, FÁBRICA, ESCRITÓRIO)		
Situação Especial:			
Auxiliares/Adjuntos:	1 - SEDE ADMINISTR. ISOLADA		
INFORMAÇÕES RELACIONADAS A DECLARAÇÕES			
Regularidade ou prazo adicional para pagamento: <a href="#">[Acessar Consulta Regularidade]</a>			
INFORMAÇÕES SOBRE DOCUMENTOS ELETRÔNICOS			
- Credenciado a Emitir Nota Fiscal Eletrônica - NFe a partir de 17/01/2017			
INFORMAÇÕES SOBRE ESCRITURAÇÃO FISCAL DIGITAL (EFD)			
Contribuinte não credenciado a enviar Escrituração Fiscal Digital - EFD.			
INFORMAÇÕES SOBRE DOMICÍLIO TRIBUTÁRIO ELETRÔNICO DO CONTRIBUINTE (DTEC)			
Contribuinte (IE 25.739.086-3) credenciado no DTEC a partir de 25/05/2022. Profissional da Contabilidade (CPF 846.510.409-34) credenciado no DTEC a partir de 30/01/2023. Nenhum membro do QSA credenciado no DTEC.			
ATIVIDADES ECONÔMICAS (CNAES)			
CNAE	Descrição	Qualificação	
71.12-0-00	Serviços de engenharia	Principal	
41.20-4-00	Construção de edifícios	Secundária	
43.12-6-00	Perfurações e sondagens	Secundária	
43.91-6-00	Obras de fundações	Secundária	
46.13-3-00	Representantes comerciais e agentes do comércio de madeira, material de construção e ferragens	Secundária	
47.44-0-99	Comércio varejista de materiais de construção em geral	Secundária	
71.11-1-00	Serviços de arquitetura	Secundária	
71.19-7-01	Serviços de cartografia, topografia e geodésia	Secundária	
71.19-7-03	Serviços de desenho técnico relacionados à arquitetura e engenharia	Secundária	
71.19-7-04	Serviços de perícia técnica relacionados à segurança do trabalho	Secundária	
71.19-7-99	Atividades técnicas relacionadas à engenharia e arquitetura não especificadas anteriormente	Secundária	
71.20-1-00	Testes e análises técnicas	Secundária	
ENDEREÇOS			
Endereço do Estabelecimento			
Endereço:	RUA FRANCISCO PAULI		
Número:	451	Complemento:	SALA:06
Referência:		Bairro:	OXFORD
Quadra:		Lote:	
CEP:	89285-675	Município/UF:	SÃO BENTO DO SUL/SC
Caixa Postal:		CEP Caixa Postal:	
Telefone:	4736442076	FAX:	4736442076

14/117

E-Mail:	conil@conil.com.br	Web Site:	
<b>Endereço de Correspondência</b>			
Endereço:	RUA DO SEMINÁRIO		
Número:	157	Complemento:	
Referência:		Bairro:	CENTRO
Quadra:		Lote:	
CEP:	89295-000	Município/UF:	RIO NEGRINHO/SC
Caixa Postal:	116	CEP Caixa Postal:	89295-000
Telefone:	4736442076	FAX:	4736442076
E-Mail:	conil@conil.com.br	Web Site:	

**DADOS DO PROFISSIONAL DA CONTABILIDADE (CONTABILISTA)**

Nome:	CLAUDINEI LIEBL		
CPF:	84651040934	CRC:	1SC02232003
Data do ingresso:	23/06/2022		
Guarda de documentos:	1 - NO PRÓPRIO ESTABELECIMENTO		
Endereço:	AVENIDA SAO BENTO		
Número:	1965	Complemento:	PISO SUPERIOR
Referência:		Bairro:	COLONIAL
Quadra:		Lote:	
CEP:	89288-105	Município/UF:	SÃO BENTO DO SUL/SC
Caixa Postal:		CEP Caixa Postal:	
Telefone:	4736356076	FAX:	
E-Mail:	claudinei@consultecontabilidade.com.br	Web Site:	

**QUADRO SOCIETÁRIO (SÓCIOS/ADMINISTRADORES/TITULARES)****Dados Gerais**

Sócio	Nome:	HEMANUELLE LISBOA DA SILVA LUY		
	CPF/CNPJ:	07472243906		
	Relação:	Sócio		
	Qualificação:	Sócio Administrador		
	Data do ingresso:	08/04/2019	Data da saída:	
	Endereço:	RODOVIA SC 418		
	Número:	9274	Complemento:	
	Referência:		Bairro:	SANTO ANTONIO
	Quadra:		Lote:	
	CEP:	89294-000	Município/UF:	CAMPO ALEGRE/SC
	Caixa Postal:		CEP Caixa Postal:	
	Telefone:	473635-4668	FAX:	473635-4668
	E-Mail:	toposulengenharia@yahoo.com.br	Web Site:	

**Dados Gerais**

Sócio	Nome:	RODRIGO LUY		
	CPF/CNPJ:	04733823932		
	Relação:	Sócio		
	Qualificação:	Sócio Administrador		
	Data do ingresso:	08/04/2019	Data da saída:	
	Endereço:	RODOVIA SC 418		
	Número:	9274	Complemento:	
	Referência:		Bairro:	SANTO ANTONIO
	Quadra:		Lote:	
	CEP:	89294-000	Município/UF:	CAMPO ALEGRE/SC
	Caixa Postal:		CEP Caixa Postal:	
	Telefone:	47 3644-3741	FAX:	4736443741
	E-Mail:	CONIL@CONIL.COM.BR	Web Site:	

**INFORMAÇÕES ADICIONAIS**

Grupo Especialista:	GRAF Mafra		
Franqueadores:			
Franqueados:			
Integradores:			
Integrados:			
Condição de Uso:	9999 - Sem Valor	Data Início:	Data Fim:

15/11/17



<b>Tipo de Registro:</b>	9999 - Não tem valor	<b>Número do Registro:</b>	
<b>Locatários, Arrendatários, Parceiros e Comodatários:</b>			

Imprimir



.. 000675

ALTERAÇÃO CONTRATUAL Nº 8 DA SOCIEDADE SOLO TOPOGRAFIA E  
GEORREFERENCIAMENTO LTDA

CNPJ nº 20.522.473/0001-66

RODRIGO LUY, nacionalidade BRASILEIRA, nascido em 13/02/1985, CASADO em SEPARAÇÃO DE BENS, ENGENHEIRO FLORESTAL, CPF nº 047.338.239-32, CARTEIRA NACIONAL DE HABILITAÇÃO nº 02859247387, órgão expedidor DETRAN - SC, residente e domiciliado na RODOVIA SC 418, 9.274, SANTO ANTONIO, CAMPO ALEGRE, SC, CEP 89.294-000, BRASIL.

HEMANUELLE LISBOA DA SILVA LUY, nacionalidade BRASILEIRA, nascida em 28/12/1989, casada em SEPARAÇÃO DE BENS, EMPRESÁRIA, CPF nº 074.722.439-06, CARTEIRA NACIONAL DE HABILITAÇÃO nº 04369997242, órgão expedidor DETRAN - SC, residente e domiciliado na RODOVIA SC 418, 9.274, SANTO ANTONIO, CAMPO ALEGRE, SC, CEP 89.294-000, BRASIL.

Sócios da sociedade limitada de nome empresarial SOLO TOPOGRAFIA E GEORREFERENCIAMENTO LTDA, registrada legalmente por contrato social devidamente arquivado nesta Junta Comercial do Estado de Santa Catarina, sob NIRE nº 42205900857, com sede Rua Francisco Pauli, 451, Apt 03, Oxford São Bento do Sul, SC, CEP 89285675, devidamente inscrita no Cadastro Nacional de Pessoa Jurídica/MF sob o nº 20.522.473/0001-66, deliberam de pleno e comum acordo ajustarem a presente alteração contratual, nos termos da Lei nº 10.406/ 2002, mediante as condições estabelecidas nas cláusulas seguintes:

**ENDEREÇO**

**CLÁUSULA PRIMEIRA.** A sociedade passa a exercer suas atividades no seguinte endereço sito à RUA FRANCISCO PAULI, 451, SALA:06, OXFORD, SAO BENTO DO SUL, SC, CEP 89.285-675.

**OBJETO SOCIAL**

**CLÁUSULA SEGUNDA.** A sociedade passa a ter o seguinte objeto:  
SERVIÇOS DE ENGENHARIA; SERVIÇOS DE ARQUITETURA E DESENHOS TÉCNICOS PARA ENGENHARIA CIVIL; SERVIÇOS DE DESENHO TÉCNICO RELACIONADOS À ARQUITETURA E ENGENHARIA; SERVIÇOS DE PERÍCIA TÉCNICA RELACIONADOS À SEGURANÇA DO TRABALHO; SERVIÇOS DE CARTOGRAFIA, TOPOGRAFIA E GEODÉSIA; SERVIÇOS DE PERFURAÇÃO E SONDAGENS; SERVIÇOS DE OBRAS DE FUNDAÇÕES; REPRESENTANTES COMERCIAIS E AGENTES DO COMÉRCIO DE MADEIRA, MATERIAL DE CONSTRUÇÃO E FERRAGENS; CONSTRUÇÃO CIVIL DE EDIFICAÇÕES RESIDENCIAIS, INDUSTRIAIS, COMERCIAIS E DE SERVIÇOS; COMÉRCIO VAREJISTA DE MATERIAIS DE CONSTRUÇÃO CIVIL E DECORAÇÃO E CONTROLE TECNOLÓGICO DE ANÁLISES TÉCNICAS; ATIVIDADES DE AEROFOTOGRAMETRIA E LEVANTAMENTOS TOPOGRAFICOS COM DRONE.

**DO CAPITAL SOCIAL**

**CLÁUSULA TERCEIRA.** O capital anterior totalmente integralizado passa a ser de R\$ 500.000,00 (quinhentos mil reais), em moeda corrente nacional, representado por 500.000 (quinhentos mil) quotas de capital, no valor nominal de R\$ 1,00 (um real) cada uma, cuja aumento é totalmente subscrito e integralizado, neste ato, pelos sócios. Em decorrência do aumento do capital social por motivo de UTILIZAÇÃO DA CONTA CONTÁBIL 2632 DENOMINADA COMO CAPITAL SOCIAL A INTEGRALIZAR NO VALOR DE R\$ 100.000,00, LEVANTADA NAS ÚLTIMAS DEMONSTRAÇÕES CONTÁBEIS, este fica assim distribuído:

Req: 81100000599430

Página 1



Junta Comercial do Estado de Santa Catarina

Certifico o Registro em 13/04/2021

Arquivamento 20219244367 Protocolo 219244367 de 13/04/2021 NIRE 42205900857

Nome da empresa SOLO TOPOGRAFIA E GEORREFERENCIAMENTO LTDA

Este documento pode ser verificado em <http://regin.jucesc.sc.gov.br/autenticacaoDocumentos/autenticacao.aspx>

Chancela 256062133952940

Esta cópia foi autenticada digitalmente e assinada em 13/04/2021 por Blasco Borges Barcellos - Secretário-geral



05/117



http://assinador.pscs.com.br/assinadorweb/autenticacao?chave1=13qmyJ-T56185F463JYGA&chave2=Ug8cwaph\_ckGj5CvUIRA  
ASSINADO DIGITALMENTE POR: 04733823932-RODRIGO LUY|07472243906-HEMANUELLE LISBOA DA SILVA LUY

**ALTERAÇÃO CONTRATUAL Nº 8 DA SOCIEDADE SOLO TOPOGRAFIA E  
GEORREFERENCIAMENTO LTDA**

CNPJ nº 20.522.473/0001-66

**RODRIGO LUY**, com 250.000 (duzentos e cinquenta mil) quotas, perfazendo um total de R\$ 250.000,00 (duzentos e cinquenta mil reais) integralizado.

**HEMANUELLE LISBOA DA SILVA LUY**, com 250.000 (duzentos e cinquenta mil) quotas, perfazendo um total de R\$ 250.000,00 (duzentos e cinquenta mil reais) integralizado.

**DA ADMINISTRAÇÃO**

**CLÁUSULA QUARTA.** A administração da sociedade caberá **ISOLADAMENTE** ao Sócio **RODRIGO LUY** e **ISOLADAMENTE** a Sócia **HEMANUELLE LISBOA DA SILVA LUY** com os poderes e atribuições de representação ativa e passiva na sociedade, judicial e extrajudicialmente, podendo praticar todos os atos compreendidos no objeto social, sempre de interesse da sociedade, autorizado o uso do nome empresarial, vedado, no entanto, fazê-lo em atividades estranhas ao interesse social ou assumir obrigações seja em favor de qualquer dos cotistas ou de terceiros, bem como onerar ou alienar bens imóveis da sociedade, sem autorização do outro sócio.

**DA DECLARAÇÃO DE DESIMPEDIMENTO**

**CLÁUSULA QUINTA.** Os administradores declaram, sob as penas da lei, que não estão impedidos de exercer a administração da sociedade, por lei especial ou em virtude de condenação criminal, ou por se encontrar sob os efeitos dela, a pena que vede, ainda que temporariamente, o acesso a cargos públicos, ou por crime falimentar, de prevaricação, peita ou suborno, concussão, peculato ou contra a economia popular, contra o sistema financeiro nacional, contra normas de defesa da concorrência, contra as relações de consumo, fé pública ou propriedade.

**DA RATIFICAÇÃO E FORO**

**CLÁUSULA SEXTA.** O foro para o exercício e o cumprimento dos direitos e obrigações resultantes do contrato social permanece em **SÃO BENTO DO SUL/SC**.

**CLÁUSULA SÉTIMA.** As Cláusulas e condições estabelecidas em atos já arquivados e que não foram expressamente modificadas por esta alteração continuam em vigor.

Em face das alterações acima, consolida-se o contrato social, nos termos da Lei nº 10.406/2002, mediante as condições e cláusulas seguintes.

**CONTRATO SOCIAL CONSOLIDADO**

**SOLO TOPOGRAFIA E GEORREFERENCIAMENTO LTDA**

CNPJ nº 20.522.473/0001-66

**RODRIGO LUY**, nacionalidade **BRASILEIRA**, nascido em 13/02/1985, **CASADO** em **SEPARAÇÃO DE BENS**, **ENGENHEIRO FLORESTAL**, CPF nº 047.338.239-32, **CARTEIRA NACIONAL DE HABILITAÇÃO** nº 02859247387, órgão expedidor **DETRAN - SC**, residente e domiciliado na **RODOVIA SC 418, 9.274, SANTO ANTONIO, CAMPO ALEGRE, SC, CEP 89.294-000, BRASIL**.

**HEMANUELLE LISBOA DA SILVA LUY**, nacionalidade **BRASILEIRA**, nascida em 28/12/1989, casada em **SEPARAÇÃO DE BENS**, **EMPRESÁRIA**, CPF nº 074.722.439-06, **CARTEIRA NACIONAL**

Req: 81100000599430

Página 2



Junta Comercial do Estado de Santa Catarina

Certifico o Registro em 13/04/2021

Arquivamento 20219244367 Protocolo 219244367 de 13/04/2021 NIRE 42205900857

Nome da empresa SOLO TOPOGRAFIA E GEORREFERENCIAMENTO LTDA

Este documento pode ser verificado em <http://regin.jucesc.sc.gov.br/autenticacaoDocumentos/autenticacao.aspx>

Chancela 256062133952940

Esta cópia foi autenticada digitalmente e assinada em 13/04/2021 por Blasco Borges Barcellos - Secretario-geral

13/04/2021

06/117

**ALTERAÇÃO CONTRATUAL Nº 8 DA SOCIEDADE SOLO TOPOGRAFIA E  
GEORREFERENCIAMENTO LTDA**

CNPJ nº 20.522.473/0001-66

DE HABILITAÇÃO nº 04369997242, órgão expedidor DETRAN - SC, residente e domiciliado na RODOVIA SC 418, 9.274, SANTO ANTONIO, CAMPO ALEGRE, SC, CEP 89.294-000, BRASIL.

Sócios da sociedade limitada de nome empresarial SOLO TOPOGRAFIA E GEORREFERENCIAMENTO LTDA, registrada legalmente por contrato social devidamente arquivado nesta Junta Comercial do Estado de Santa Catarina, sob NIRE nº 42205900857, com sede Rua Francisco Pauli, 451, Apt 03, Oxford São Bento do Sul, SC, CEP 89285675, devidamente inscrita no Cadastro Nacional de Pessoa Jurídica/MF sob o nº 20.522.473/0001-66, deliberam de pleno e comum acordo ajustarem a presente alteração contratual, nos termos da Lei nº 10.406/ 2002, mediante as condições estabelecidas nas cláusulas seguintes:

**Capítulo I**

**Da denominação, sede, objeto e prazo de duração**

1ª - A Sociedade gira sob o nome empresarial de SOLO TOPOGRAFIA E GEORREFERENCIAMENTO LTDA.

2ª - O endereço da sede da sociedade é na Rua Francisco Pauli, 451, Sala 06, Oxford, São Bento do Sul, SC, CEP 89.285-675

3ª - O Objeto Social da Empresa é: SERVIÇOS DE ENGENHARIA; SERVIÇOS DE ARQUITETURA E DESENHOS TÉCNICOS PARA ENGENHARIA CIVIL; SERVIÇOS DE DESENHO TÉCNICO RELACIONADOS À ARQUITETURA E ENGENHARIA; SERVIÇOS DE PERÍCIA TÉCNICA RELACIONADOS À SEGURANÇA DO TRABALHO; SERVIÇOS DE CARTOGRAFIA, TOPOGRAFIA E GEODÉSIA; SERVIÇOS DE PERFURAÇÃO E SONDAGENS; SERVIÇOS DE OBRAS DE FUNDAÇÕES; REPRESENTANTES COMERCIAIS E AGENTES DO COMÉRCIO DE MADEIRA, MATERIAL DE CONSTRUÇÃO E FERRAGENS; CONSTRUÇÃO CIVIL DE EDIFICAÇÕES RESIDENCIAIS, INDUSTRIAIS, COMERCIAIS E DE SERVIÇOS; COMÉRCIO VAREJISTA DE MATERIAIS DE CONSTRUÇÃO CIVIL E DECORAÇÃO E CONTROLE TECNOLÓGICO DE ANÁLISES TÉCNICAS; ATIVIDADES DE AEROFOTOGRAMETRIA E LEVANTAMENTOS TOPOGRAFICOS COM DRONE

4ª - A sociedade iniciou suas atividades em 05 de maio de 2014 e o prazo de duração é por tempo indeterminado.

**Capítulo II**

**Do Capital e das Quotas**

5ª - O capital social é de R\$ 500.000,00 (quinhentos mil reais), distribuídos em 500.000 (quinhentos mil) quotas de valor nominal de R\$ 1,00 (um real), totalmente integralizado, em moeda corrente nacional, está assim distribuído entre os sócios:

RODRIGO LUY.....	250.000 quotas no valor de R\$ 250.000,00
HEMANUELLE LISBOA DA SILVA LUY.....	250.000 quotas no valor de R\$ 250.000,00
TOTAL.....	500.000 quotas no valor de R\$ 500.000,00

**Parágrafo Único:** A Responsabilidade do sócio é restrita ao valor de suas quotas, mas responde solidariamente pela integralização do Capital Social.

Req: 81100000599430

Página 3



Junta Comercial do Estado de Santa Catarina

Certifico o Registro em 13/04/2021

Arquivamento 20219244367 Protocolo 219244367 de 13/04/2021 NIRE 42205900857

Nome da empresa SOLO TOPOGRAFIA E GEORREFERENCIAMENTO LTDA

Este documento pode ser verificado em <http://regin.jucesc.sc.gov.br/autenticacaoDocumentos/autenticacao.aspx>

Chancela 256062133952940

Esta cópia foi autenticada digitalmente e assinada em 13/04/2021 por Blasco Borges Barcellos - Secretário-geral

13/04/2021

07/117

ALTERAÇÃO CONTRATUAL Nº 8 DA SOCIEDADE SOLO TOPOGRAFIA E  
GEORREFERENCIAMENTO LTDA

CNPJ nº 20.522.473/0001-66

6ª - Os Sócios participam dos Lucros e perdas de forma desproporcional ao percentual do Capital Social.

**Parágrafo Único:** Os Sócios são obrigados a reposição dos lucros e das quantias retiradas a qualquer título, mesmo aquelas autorizadas no contrato, quando tais lucros ou quantia se distribuírem com prejuízo do capital.

**Capítulo III**  
**Da Administração**

7ª - A Administração da sociedade será exercida **ISOLADAMENTE** aos sócios **RODRIGO LUY** e **HEMANUELLE LISBOA DA SILVA LUY**.

**Parágrafo Primeiro:** Os Administradores tem o poder geral para praticar todos os atos pertinentes a gestão da sociedade;

**Parágrafo Segundo:** Os Administradores Receberão um "pró-labore" mensal, respeitando as normas fiscais vigentes e seus limites.

**Parágrafo Terceiro:** É vedado aos Administradores fazer uso da firma na prestação de garantia, fiança, aval ou qualquer outro título de favor, em negócios estranhos ao objeto social.

**Parágrafo Quarto:** Os Administradores respondem solidariamente perante a Sociedade e os terceiros prejudicados, por culpa no desempenho de suas funções.

**Capítulo IV**  
**Morte**

8ª - O Falecimento do sócio quotista não dissolverá a sociedade, que poderá continuar com os herdeiros do de cujus.

**Parágrafo Primeiro:** Até que se ultime, no processo de inventário, a partilha dos bens deixados pelo cujus, incumbirá ao inventariante, para todos os efeitos legais, a representação ativa e passiva dos interessados perante a sociedade.

**Parágrafo Segundo:** Em caso de morte do sócio não exime, ou a seus herdeiros, da responsabilidade pelas obrigações sociais anteriores, até dois anos após averbada a resolução da sociedade.

**Capítulo V**  
**Do Exercício Social**

9ª - O Exercício Social coincidirá com o ano civil e anualmente, em 31 de dezembro, será encerrado o exercício social, onde serão elaboradas as demonstrações contábeis na forma da Lei das Sociedades Anônimas, dispensando-se da Publicação.

**Parágrafo Primeiro:** A sociedade poderá levantar demonstrações financeiras intermediárias e distribuir lucros apurados, observando as limitações legais, e ainda distribuir lucros com base nos lucros acumulados ou reservas de lucros constantes do último balanço patrimonial.

**Parágrafo Segundo:** A Sociedade será regida supletivamente pela Lei das Sociedades Anônimas.

Req: 81100000599430

Página 4



Junta Comercial do Estado de Santa Catarina

Certifico o Registro em 13/04/2021

Arquivamento 20219244367 Protocolo 219244367 de 13/04/2021 NIRE 42205900857

Nome da empresa SOLO TOPOGRAFIA E GEORREFERENCIAMENTO LTDA

Este documento pode ser verificado em <http://regin.jucesc.sc.gov.br/autenticacaoDocumentos/autenticacao.aspx>

Chancela 256062133952940

Esta cópia foi autenticada digitalmente e assinada em 13/04/2021 por Blasco Borges Barcellos - Secretário-geral

13/04/2021

08/117

ALTERAÇÃO CONTRATUAL Nº 8 DA SOCIEDADE SOLO TOPOGRAFIA E  
GEORREFERENCIAMENTO LTDA

CNPJ nº 20.522.473/0001-66

**Capítulo VI**  
**Disposições Finais**

10ª – O administrador declara, sob as penas da Lei, de que não está impedido de exercer a Administração da Sociedade, por Lei especial, ou em virtude de condenação criminal, ou por se encontrar sob os efeitos dela, a pena que vede, ainda que temporariamente, o acesso a cargos públicos; ou por crime falimentar, de prevaricação, peita ou suborno, concussão, peculato, ou contra a economia popular, contra o sistema financeiro nacional, contra normas de defesa da concorrência, contra as relações de consumo, fé pública, ou a propriedade.

11ª – A responsabilidade técnica, pela execução dos serviços prestados pela EMPRESA, ficará a cargo de um profissional habilitado.

12ª – A Sociedade poderá participar de outras sociedades, com as mesmas atividades ou não, inclusive abrir filiais no território nacional ou fora dele.

13ª – Os casos omissos serão tratados pelo que regula o Capítulo I, Subtítulo II do Livro II da Lei 10.406/02

14ª – Fica Eleito o Foro da Comarca de São Bento do Sul/SC, renunciando a qualquer outro, por mais privilegiado que seja, para dirimir qualquer dúvida que possa emergir deste documento.

15ª – Revogam-se todas as Disposições contidas no Instrumento Contratual primitivo, passando a sociedade a reger-se somente pelo que está contido neste instrumento.

**E, por estarem assim justos e contratados, assinam este instrumento.**

**SÃO BENTO DO SUL, 12 de abril de 2021.**

  
RODRIGO LUY  
  
HEMANUELLE LISBOA DA SILVA LUY

Req: 81100000599430

Página 5



Junta Comercial do Estado de Santa Catarina

Certifico o Registro em 13/04/2021

Arquivamento 20219244367 Protocolo 219244367 de 13/04/2021 NIRE 42205900857

Nome da empresa SOLO TOPOGRAFIA E GEORREFERENCIAMENTO LTDA

Este documento pode ser verificado em <http://regin.jucesc.sc.gov.br/autenticacaoDocumentos/autenticacao.aspx>

Chancela 256062133952940

Esta cópia foi autenticada digitalmente e assinada em 13/04/2021 por Blasco Borges Barcellos - Secretário-geral

13/04/2021

09/117



**JUCESC**  
Junta Comercial do Estado de  
**SANTA CATARINA**



219244367

200680

## TERMO DE AUTENTICACAO

NOME DA EMPRESA	SOLO TOPOGRAFIA E GEORREFERENCIAMENTO LTDA
PROTOCOLO	219244367 - 13/04/2021
ATO	002 - ALTERACAO
EVENTO	021 - ALTERACAO DE DADOS (EXCETO NOME EMPRESARIAL)

### MATRIZ

NIRE 42205900857  
CNPJ 20.522.473/0001-66  
CERTIFICO O REGISTRO EM 13/04/2021  
SOB N: 20219244367

### EVENTOS

051 - CONSOLIDACAO DE CONTRATO/ESTATUTO ARQUIVAMENTO: 20219244367

### REPRESENTANTES QUE ASSINARAM DIGITALMENTE

Cpf: 04733823932 - RODRIGO LUY

Cpf: 07472243906 - HEMANUELLE LISBOA DA SILVA LUY



Junta Comercial do Estado de Santa Catarina

Certifico o Registro em 13/04/2021

Arquivamento 20219244367 Protocolo 219244367 de 13/04/2021 NIRE 42205900857

Nome da empresa SOLO TOPOGRAFIA E GEORREFERENCIAMENTO LTDA

Este documento pode ser verificado em <http://regin.jucesc.sc.gov.br/autenticacaoDocumentos/autenticacao.aspx>

Chancela 256062133952940

Esta cópia foi autenticada digitalmente e assinada em 13/04/2021 por Blasco Borges Barcellos - Secretario-geral

13/04/2021

10/117

REPÚBLICA FEDERATIVA DO BRASIL MINISTÉRIO DA INFRAESTRUTURA SECRETARIA NACIONAL DE TRÂNSITO				BR																																																																	
<b>CARTEIRA NACIONAL DE HABILITAÇÃO / DRIVER LICENSE / PERMISO DE CONDUCCIÓN</b>																																																																					
2 - NOME E SOBRENOME <b>HEMANUELLE LISBOA DA SILVA LUY</b>				11- HABILITACAO <b>28/05/2008</b>																																																																	
3 DATA LOCAL E UF DE NASCIMENTO <b>28/12/1989, SAO BENTO DO SUL, SC</b>																																																																					
4a DATA EMISSÃO <b>30/03/2023</b>		4b VALIDADE <b>27/03/2033</b>		ACC <b>D</b>																																																																	
4c DOC IDENTIDADE / ORIG EMISSOR / UR <b>4245814 SSP SC</b>																																																																					
4d CPF <b>074.722.439-06</b>		5 Nº REGISTRO <b>04369997242</b>		9 CAT HAB <b>AB</b>																																																																	
NACIONALIDADE <b>BRASILEIRO</b>																																																																					
FILIAÇÃO <b>AMARILDO LISBOA DA SILVA</b> <b>ROSANE MOREIRA LISBOA DA SILVA</b>																																																																					
7 ASSINATURA DO PORTADOR																																																																					
<table border="1"> <thead> <tr> <th>9</th> <th>10</th> <th>11</th> <th>12</th> <th>9</th> <th>10</th> <th>11</th> <th>12</th> </tr> </thead> <tbody> <tr> <td>ACC </td> <td></td> <td></td> <td></td> <td>D </td> <td></td> <td></td> <td></td> </tr> <tr> <td>A </td> <td></td> <td>27/03/2033</td> <td></td> <td>DI </td> <td></td> <td></td> <td></td> </tr> <tr> <td>A1 </td> <td></td> <td></td> <td></td> <td>DE </td> <td></td> <td></td> <td></td> </tr> <tr> <td>B </td> <td></td> <td>27/03/2033</td> <td></td> <td>CE </td> <td></td> <td></td> <td></td> </tr> <tr> <td>B1 </td> <td></td> <td></td> <td></td> <td>CTE </td> <td></td> <td></td> <td></td> </tr> <tr> <td>C </td> <td></td> <td></td> <td></td> <td>DE </td> <td></td> <td></td> <td></td> </tr> <tr> <td>C1 </td> <td></td> <td></td> <td></td> <td>DTI </td> <td></td> <td></td> <td></td> </tr> </tbody> </table>						9	10	11	12	9	10	11	12	ACC				D				A		27/03/2033		DI				A1				DE				B		27/03/2033		CE				B1				CTE				C				DE				C1				DTI			
9	10	11	12	9	10	11	12																																																														
ACC				D																																																																	
A		27/03/2033		DI																																																																	
A1				DE																																																																	
B		27/03/2033		CE																																																																	
B1				CTE																																																																	
C				DE																																																																	
C1				DTI																																																																	
12 OBSERVAÇÕES																																																																					
A																																																																					
LOCAL <b>FLOBIANÓPOLIS, SC</b>																																																																					
ASSINADO DIGITALMENTE DEPARTAMENTO ESTADUAL DE TRÂNSITO <b>18608216355</b> <b>SC1841839068</b>																																																																					

**SANTA CATARINA**

QR-CODE



Documento assinado com certificado digital em conformidade com a Medida Provisória nº 2200-2/2001. Sua validade poderá ser confirmada por meio do programa Assinador Serpro.

As orientações para instalar o Assinador Serpro e realizar a validação do documento digital estão disponíveis em: <https://www.serpro.gov.br/assinador-digital>.

**SERPRO / SENATRAN**

2 e 1. Nome e Sobrenome / Name and Surname / Nombre y Apellidos - Primeira Habilitação / First Driver License / Primera Licencia de Conducir - 3. Data e Local de Nascimento / Date and Place of Birth / Fecha y Lugar de Nacimiento - 4a. Data de Emissão / Issuing Date / Fecha de Emisión - 5a. Data de Validade / Expiration Date / Fecha de Vigencia - 6a. Documento de Identificação / Identity Document - Issuing Authority / Documento de Identificación / Autoridad Expedidora - 7a. RG - 8a. Categoria de Veículos / Vehicle Category - 9a. Categoria de Permisos de Conducir / Driving License / Categoría de Permisos de Conducir - 10a. Categoria de Nacionalidade / Nationality / Nacionalidad - 11a. Observações / Observations / Observaciones - Local / Place / Lugar

I<BRA04369972<423<<<<<<<<<<  
8912282M3303274BRA<<<<<<<<<<6  
HEMANUELLE<<LISBO<DA<SILVA<LUY

04/117

VÁLIDA EM TODO O TERRITÓRIO NACIONAL

REGISTRO GERAL 4.358.866 DATA DE EXPEDIÇÃO 25/MAI/2016

NOME RODRIGO LUY

FILIAÇÃO JOSÉ ALBERTO LUY  
NATALINA GALGOWSKI LUY

NATURALIDADE SÃO BENTO DO SUL SC DATA DE NASCIMENTO 13/02/1985

DOC. ORIGEM CERT. CAS. 4722 LV B-13 FL -149  
CART. HÜMELGEN-SÃO BENTO DO SUL SC

CPF 047.338.239-32 PAULO HENRIQUE DOS SANTOS  
Perito Criminal

SÃO BENTO DO SUL - SC Assinatura do Diretor  
LEI Nº 7.116 DE 29/08/83

PROIBIDO PLASTIFICAR

REPÚBLICA FEDERATIVA DO BRASIL  
ESTADO DE SANTA CATARINA  
SECRETARIA DE ESTADO DA SEGURANÇA PÚBLICA  
INSTITUTO GERAL DE PERÍCIA  
INSTITUTO DE IDENTIFICAÇÃO

POLEGAR DIREITO

ASSINATURA DO TITULAR

CARTEIRA DE IDENTIDADE

1167161



ESCRITANIA DE PAZ DE CAMPO ALEGRE -COMARCA DE SÃO BENTO

DO SUL/SC - *Sabola Schaffer Brunnequell* - Escrivã de Paz

Rua Benjamin Constant, 744 - Centro - CEP 89294-000

--- (47) 3632-1955 - atendimento@cartonocampnolegre.com.br ---

**AUTENTICAÇÃO 051864** - Autentico a presente cópia reprográfica, por ser uma reprodução fiel do documento original e com a qual conferi e dou fé. Campo Alegre/SC, 07 de fevereiro de 2023.

Em test. da verdade. **IVONETE CRISTINA**

**GORNIAK**

Emolumentos: R\$ 4,83 + selo: R\$ 3,39 - Total:

R\$ 8,22. Selo Digital de Fiscalização - Selo

normal GRO69766-USMT

Confira os dados do ato em: selo.tj.sc.jus.br



*Cristina Gorniock*

03/117

*[Handwritten signature]*



Secretaria da Micro e Pequena Empresa  
Secretaria de Racionalização e Simplificação  
Departamento de Registro Empresarial e Integração



## CERTIDÃO SIMPLIFICADA DIGITAL

Certificamos que as informações abaixo constam dos documentos arquivados nesta Junta Comercial e são vigentes na data de sua expedição.

EMPRESA			
Nome Empresarial: SOLO TOPOGRAFIA E GEORREFERENCIAMENTO LTDA			
Natureza Jurídica: SOCIEDADE EMPRESÁRIA LIMITADA			
NIRE(sede)	CNPJ	Arquivamento do ato Constitutivo	Início da atividade
42205900857	20.522.473/0001-66	30/06/2014	05/05/2014
Endereço: RUA FRANCISCO PAULI, 451 SALA:06, OXFORD, SÃO BENTO DO SUL, SC - CEP: 89285675			
OBJETO SOCIAL			
SERVIÇOS DE ENGENHARIA; SERVIÇOS DE ARQUITETURA E DESENHOS TÉCNICOS PARA ENGENHARIA CIVIL; SERVIÇOS DE DESENHO TÉCNICO RELACIONADOS À ARQUITETURA E ENGENHARIA; SERVIÇOS DE PERÍCIA TÉCNICA RELACIONADOS À SEGURANÇA DO TRABALHO; SERVIÇOS DE CARTOGRAFIA, TOPOGRAFIA E GEODÉSIA; SERVIÇOS DE PERFURAÇÃO E SONDAGENS; SERVIÇOS DE OBRAS DE FUNDAÇÕES; REPRESENTANTES COMERCIAIS E AGENTES DO COMÉRCIO DE MADEIRA, MATERIAL DE CONSTRUÇÃO E FERRAGENS; CONSTRUÇÃO CIVIL DE EDIFICAÇÕES RESIDENCIAIS, INDUSTRIAIS, COMERCIAIS E DE SERVIÇOS; COMÉRCIO VAREJISTA DE MATERIAIS DE CONSTRUÇÃO CIVIL E DECORAÇÃO E CONTROLE TECNOLÓGICO DE ANÁLISES TÉCNICAS; ATIVIDADES DE AEROFOTOGRAMETRIA E LEVANTAMENTOS TOPOGRAFICOS COM DRONE.			
CAPITAL SOCIAL	PORTE	PRAZO DE DURAÇÃO	
R\$ 500.000,00 QUINHENTOS MIL REAIS	Empresa de pequeno porte	XXXXXX	
R\$ Capital integralizado: 500.000,00 QUINHENTOS MIL REAIS			
QUADRO SOCIOS E ADMINISTRADORES			
Nome/CPF	Participação R\$	Cond./Administrador	Término do mandato
RODRIGO LUY 047.338.239-32	250.000,00	SOCIO	XX/XX/XXXX
RODRIGO LUY 047.338.239-32	0,00	ADMINISTRADOR	XX/XX/XXXX
HEMANUELLE LISBOA DA SILVA LUY 074.722.439-06	250.000,00	SOCIO	XX/XX/XXXX
HEMANUELLE LISBOA DA SILVA LUY 074.722.439-06	0,00	ADMINISTRADOR	XX/XX/XXXX
ÚLTIMO ARQUIVAMENTO		SITUAÇÃO	STATUS
Data	Número	REGISTRO ATIVO	TRANSFORMADA
13/04/2021	20219244367		
Ato: 002 - ALTERAÇÃO			
Evento: 051 - CONSOLIDACAO DE CONTRATO/ESTATUTO			
FILIAL(AIS) NESTA UNIDADE DA FEDERAÇÃO OU FORA DELA			
NIRE: XXXXXX	CNPJ: XXXXXX		
Endereço: XXXXXX			

página: 1/2

230968228



CONTROLE: 15234225169380 CPF SOLICITANTE: 074.722.439-06 NIRE: 42205900857 EMITIDA: 07/03/2023 PROTOCOLO: 230968228

23/11/23



Secretaria da Micro e Pequena Empresa  
Secretaria de Racionalização e Simplificação  
Departamento de Registro Empresarial e Integração

**CERTIDÃO SIMPLIFICADA DIGITAL**

Certificamos que as informações abaixo constam dos documentos arquivados nesta Junta Comercial e são vigentes na data de sua expedição.

EMPRESA			
Nome Empresarial: SOLO TOPOGRAFIA E GEORREFERENCIAMENTO LTDA			
Natureza Jurídica: SOCIEDADE EMPRESÁRIA LIMITADA			
NIRE(sede)	CNPJ	Arquivamento do ato Constitutivo	Início da atividade
42205900857	20.522.473/0001-66	30/06/2014	05/05/2014
Endereço: RUA FRANCISCO PAULI, 451 SALA:06, OXFORD, SÃO BENTO DO SUL, SC - CEP: 89285675			
Observação			

FLORIANOPOLIS - SC, 7 de Março de 2023

LUCIANO LEITE KOWALSKI SECRETÁRIO-GERAL EM EXERCÍCIO

230968228



página: 2/2

CONTROLE: 15234225169380 CPF SOLICITANTE: 074.722.439-06 NIRE: 42205900857 EMITIDA: 07/03/2023 PROTOCOLO: 230968228

24/117



ESTADO DE SANTA CATARINA  
MUNICÍPIO DE SÃO BENTO DO SUL  
SECRETARIA MUNICIPAL DE FINANÇAS  
DEPARTAMENTO DE RECEITA

## ALVARÁ DE FISCALIZAÇÃO, LOCALIZAÇÃO E INSTALAÇÃO

A Prefeitura Municipal de São Bento do Sul, por força da Lei Municipal nº 140/97 Art. 199 a 209 concede a presente autorização de Localização, Instalação e Funcionamento, de acordo com o despacho exarado no processo para fins de inscrições nos cadastros de:

### [ CONTRIBUINTE ]

Nome/Razão: SOLO TOPOGRAFIA E GEORREFERENCIAMENTO LTDA  
Nome Fantasia: SOLO TOPOGRAFIA E GEORREFERENCIAMENTO  
CNPJ/CPF: 20.522.473/0001-66  
Endereço: RUA FRANCISCO PAULI, 451  
Complemento: SALA 06  
Bairro: OXFORD  
CEP: 89.285-675

### [ ATIVIDADES ECONÔMICAS ]

#### ATIVIDADE PRINCIPAL

0071.1/20.00 Serviços de engenharia

#### ATIVIDADE SECUNDARIAS

0041.2/04.00 Construção de edifícios  
0043.1/26.00 Perfurações e sondagens  
0043.9/16.00 Obras de fundações  
0046.1/33.00 Representantes comerciais e agentes do comércio de madeira, material de construção e ferragens  
0047.4/40.99 Comércio varejista de materiais de construção em geral  
0071.1/11.00 Serviços de arquitetura  
0071.1/97.01 Serviços de cartografia, topografia e geodésia  
0071.1/97.03 Serviços de desenho técnico relacionados à arquitetura e engenharia  
0071.1/97.04 Serviços de perícia técnica relacionados à segurança do trabalho  
0071.1/97.99 Atividades técnicas relacionadas à engenharia e arquitetura não especificadas anteriormente  
0071.2/01.00 Testes e análises técnicas

### [ INFORMAÇÕES COMPLEMENTARES ]

Início de Atividades em : 18/09/2015  
Inscrição Municipal nº: 19.427  
Área utilizada em m² : 50,00  
Horário de Funcionamento:

### [ OBSERVAÇÕES ]

Prazo de Validade: Indeterminado, desde que cumpridas as exigências legais.  
Redação dada pela Lei Municipal 140/1997, Art 423.  
As pessoas físicas ou jurídicas, desta Lei, são obrigadas, no prazo de 30 (trinta) dias, contados da data da respectiva ocorrência:  
I - a informar ao Cadastro Mobiliário qualquer alteração contratual ou estatutária;  
II - informar ao Cadastro Mobiliário o encerramento de suas atividades, a fim de ser dada baixa da sua inscrição;

São Bento do Sul (SC), 27 de abril de 2022.

Documento Emitido Por:  
**ROBSON JUNIOR GOTTARDO**  
DIRETOR DE RECEITA

Cod. Autenticidade: WIS031210-3386-SGZAYTDUSILYC-8

11/117

**FIXAR EM LOCAL VISÍVEL AO PÚBLICO**

A validade do documento pode ser consultada no site da prefeitura por meio do código de controle informado em: <http://saobentodosul.atende.net>



12/117

A handwritten signature in blue ink, consisting of a stylized, cursive script.

**ALTERAÇÃO CONTRATUAL Nº 8 DA SOCIEDADE SOLO TOPOGRAFIA E  
GEORREFERENCIAMENTO LTDA**

CNPJ nº 20.522.473/0001-66

RODRIGO LUY, nacionalidade BRASILEIRA, nascido em 13/02/1985, CASADO em SEPARAÇÃO DE BENS, ENGENHEIRO FLORESTAL, CPF nº 047.338.239-32, CARTEIRA NACIONAL DE HABILITAÇÃO nº 02859247387, órgão expedidor DETRAN - SC, residente e domiciliado na RODOVIA SC 418, 9.274, SANTO ANTONIO, CAMPO ALEGRE, SC, CEP 89.294-000, BRASIL.

HEMANUELLE LISBOA DA SILVA LUY, nacionalidade BRASILEIRA, nascida em 28/12/1989, casada em SEPARAÇÃO DE BENS, EMPRESÁRIA, CPF nº 074.722.439-06, CARTEIRA NACIONAL DE HABILITAÇÃO nº 04369997242, órgão expedidor DETRAN - SC, residente e domiciliado na RODOVIA SC 418, 9.274, SANTO ANTONIO, CAMPO ALEGRE, SC, CEP 89.294-000, BRASIL.

Sócios da sociedade limitada de nome empresarial SOLO TOPOGRAFIA E GEORREFERENCIAMENTO LTDA, registrada legalmente por contrato social devidamente arquivado nesta Junta Comercial do Estado de Santa Catarina, sob NIRE nº 42205900857, com sede Rua Francisco Pauli, 451, Apt 03, Oxford São Bento do Sul, SC, CEP 89285675, devidamente inscrita no Cadastro Nacional de Pessoa Jurídica/MF sob o nº 20.522.473/0001-66, deliberam de pleno e comum acordo ajustarem a presente alteração contratual, nos termos da Lei nº 10.406/ 2002, mediante as condições estabelecidas nas cláusulas seguintes:

### ENDEREÇO

**CLÁUSULA PRIMEIRA.** A sociedade passa a exercer suas atividades no seguinte endereço sito à RUA FRANCISCO PAULI, 451, SALA:06, OXFORD, SAO BENTO DO SUL, SC, CEP 89.285-675.

### OBJETO SOCIAL

**CLÁUSULA SEGUNDA.** A sociedade passa a ter o seguinte objeto:  
SERVIÇOS DE ENGENHARIA; SERVIÇOS DE ARQUITETURA E DESENHOS TÉCNICOS PARA ENGENHARIA CIVIL; SERVIÇOS DE DESENHO TÉCNICO RELACIONADOS À ARQUITETURA E ENGENHARIA; SERVIÇOS DE PERÍCIA TÉCNICA RELACIONADOS À SEGURANÇA DO TRABALHO; SERVIÇOS DE CARTOGRAFIA, TOPOGRAFIA E GEODÉSIA; SERVIÇOS DE PERFURAÇÃO E SONDAGENS; SERVIÇOS DE OBRAS DE FUNDAÇÕES; REPRESENTANTES COMERCIAIS E AGENTES DO COMÉRCIO DE MADEIRA, MATERIAL DE CONSTRUÇÃO E FERRAGENS; CONSTRUÇÃO CIVIL DE EDIFICAÇÕES RESIDENCIAIS, INDUSTRIAIS, COMERCIAIS E DE SERVIÇOS; COMÉRCIO VAREJISTA DE MATERIAIS DE CONSTRUÇÃO CIVIL E DECORAÇÃO E CONTROLE TECNOLÓGICO DE ANÁLISES TÉCNICAS; ATIVIDADES DE AEROFOTOGRAMETRIA E LEVANTAMENTOS TOPOGRAFICOS COM DRONE.

### DO CAPITAL SOCIAL

**CLÁUSULA TERCEIRA.** O capital anterior totalmente integralizado passa a ser de R\$ 500.000,00 (quinhentos mil reais), em moeda corrente nacional, representado por 500.000 (quinhentos mil) quotas de capital, no valor nominal de R\$ 1,00 (um real) cada uma, cuja aumento é totalmente subscrito e integralizado, neste ato, pelos sócios. Em decorrência do aumento do capital social por motivo de UTILIZAÇÃO DA CONTA CONTÁBIL 2632 DENOMINADA COMO CAPITAL SOCIAL A INTEGRALIZAR NO VALOR DE R\$ 100.000,00, LEVANTADA NAS ÚLTIMAS DEMONSTRAÇÕES CONTÁBEIS, este fica assim distribuído:

Req: 81100000599430

Página 1



Junta Comercial do Estado de Santa Catarina

Certifico o Registro em 13/04/2021

Arquivamento 20219244367 Protocolo 219244367 de 13/04/2021 NIRE 42205900857

Nome da empresa SOLO TOPOGRAFIA E GEORREFERENCIAMENTO LTDA

Este documento pode ser verificado em <http://regin.jucesc.sc.gov.br/autenticacaoDocumentos/autenticacao.aspx>

Chancela 256062133952940

Esta cópia foi autenticada digitalmente e assinada em 13/04/2021 por Blasco Borges Barcellos - Secretario-geral



86/117



http://assinador.pscs.com.br/assinadorweb/autenticacao?chave1=13qMyL-T561B5F463JUGA&chave2=Ug8cwwsph\_-ckGj5CvUIRA  
ASSINADO DIGITALMENTE POR: 04733823932-RODRIGO LUY|07472243906-HEMANUELLE LISBOA DA SILVA LUY

**ALTERAÇÃO CONTRATUAL Nº 8 DA SOCIEDADE SOLO TOPOGRAFIA E  
GEORREFERENCIAMENTO LTDA**

CNPJ nº 20.522.473/0001-66

RODRIGO LUY, com 250.000 (duzentos e cinquenta mil) quotas, perfazendo um total de R\$ 250.000,00 (duzentos e cinquenta mil reais) integralizado.

HEMANUELLE LISBOA DA SILVA LUY, com 250.000 (duzentos e cinquenta mil) quotas, perfazendo um total de R\$ 250.000,00 (duzentos e cinquenta mil reais) integralizado.

**DA ADMINISTRAÇÃO**

**CLÁUSULA QUARTA.** A administração da sociedade caberá **ISOLADAMENTE** ao Sócio RODRIGO LUY e **ISOLADAMENTE** a Sócia HEMANUELLE LISBOA DA SILVA LUY com os poderes e atribuições de representação ativa e passiva na sociedade, judicial e extrajudicialmente, podendo praticar todos os atos compreendidos no objeto social, sempre de interesse da sociedade, autorizado o uso do nome empresarial, vedado, no entanto, fazê-lo em atividades estranhas ao interesse social ou assumir obrigações seja em favor de qualquer dos cotistas ou de terceiros, bem como onerar ou alienar bens imóveis da sociedade, sem autorização do outro sócio.

**DA DECLARAÇÃO DE DESIMPEDIMENTO**

**CLÁUSULA QUINTA.** Os administradores declaram, sob as penas da lei, que não estão impedidos de exercer a administração da sociedade, por lei especial ou em virtude de condenação criminal, ou por se encontrar sob os efeitos dela, a pena que vede, ainda que temporariamente, o acesso a cargos públicos, ou por crime falimentar, de prevaricação, peita ou suborno, concussão, peculato ou contra a economia popular, contra o sistema financeiro nacional, contra normas de defesa da concorrência, contra as relações de consumo, fé pública ou propriedade.

**DA RATIFICAÇÃO E FORO**

**CLÁUSULA SEXTA.** O foro para o exercício e o cumprimento dos direitos e obrigações resultantes do contrato social permanece em SÃO BENTO DO SUL/SC.

**CLÁUSULA SÉTIMA.** As Cláusulas e condições estabelecidas em atos já arquivados e que não foram expressamente modificadas por esta alteração continuam em vigor.

Em face das alterações acima, consolida-se o contrato social, nos termos da Lei nº 10.406/2002, mediante as condições e cláusulas seguintes.

**CONTRATO SOCIAL CONSOLIDADO**  
**SOLO TOPOGRAFIA E GEORREFERENCIAMENTO LTDA**  
CNPJ nº 20.522.473/0001-66

RODRIGO LUY, nacionalidade BRASILEIRA, nascido em 13/02/1985, CASADO em SEPARAÇÃO DE BENS, ENGENHEIRO FLORESTAL, CPF nº 047.338.239-32, CARTEIRA NACIONAL DE HABILITAÇÃO nº 02859247387, órgão expedidor DETRAN - SC, residente e domiciliado na RODOVIA SC 418, 9.274, SANTO ANTONIO, CAMPO ALEGRE, SC, CEP 89.294-000, BRASIL.

HEMANUELLE LISBOA DA SILVA LUY, nacionalidade BRASILEIRA, nascida em 28/12/1989, casada em SEPARAÇÃO DE BENS, EMPRESÁRIA, CPF nº 074.722.439-06, CARTEIRA NACIONAL

Req: 81100000599430

Página 2



Junta Comercial do Estado de Santa Catarina

Certifico o Registro em 13/04/2021

Arquivamento 20219244367 Protocolo 219244367 de 13/04/2021 NIRE 42205900857

Nome da empresa SOLO TOPOGRAFIA E GEORREFERENCIAMENTO LTDA

Este documento pode ser verificado em <http://regin.jucesc.sc.gov.br/autenticacaoDocumentos/autenticacao.aspx>

Chancela 256062133952940

Esta cópia foi autenticada digitalmente e assinada em 13/04/2021 por Blasco Borges Barcellos - Secretario-geral

13/04/2021

87/117

**ALTERAÇÃO CONTRATUAL Nº 8 DA SOCIEDADE SOLO TOPOGRAFIA E  
GEORREFERENCIAMENTO LTDA**

CNPJ nº 20.522.473/0001-66

DE HABILITAÇÃO nº 04369997242, órgão expedidor DETRAN - SC, residente e domiciliado na RODOVIA SC 418, 9.274, SANTO ANTONIO, CAMPO ALEGRE, SC, CEP 89.294-000, BRASIL.

Sócios da sociedade limitada de nome empresarial SOLO TOPOGRAFIA E GEORREFERENCIAMENTO LTDA, registrada legalmente por contrato social devidamente arquivado nesta Junta Comercial do Estado de Santa Catarina, sob NIRE nº 42205900857, com sede Rua Francisco Pauli, 451, Apt 03, Oxford São Bento do Sul, SC, CEP 89285675, devidamente inscrita no Cadastro Nacional de Pessoa Jurídica/MF sob o nº 20.522.473/0001-66, deliberam de pleno e comum acordo ajustarem a presente alteração contratual, nos termos da Lei nº 10.406/ 2002, mediante as condições estabelecidas nas cláusulas seguintes:

**Capítulo I**

**Da denominação, sede, objeto e prazo de duração**

1ª - A Sociedade gira sob o nome empresarial de SOLO TOPOGRAFIA E GEORREFERENCIAMENTO LTDA.

2ª - O endereço da sede da sociedade é na Rua Francisco Pauli, 451, Sala 06, Oxford, São Bento do Sul, SC, CEP 89.285-675

3ª - O Objeto Social da Empresa é: SERVIÇOS DE ENGENHARIA; SERVIÇOS DE ARQUITETURA E DESENHOS TÉCNICOS PARA ENGENHARIA CIVIL; SERVIÇOS DE DESENHO TÉCNICO RELACIONADOS À ARQUITETURA E ENGENHARIA; SERVIÇOS DE PERÍCIA TÉCNICA RELACIONADOS À SEGURANÇA DO TRABALHO; SERVIÇOS DE CARTOGRAFIA, TOPOGRAFIA E GEODÉSIA; SERVIÇOS DE PERFURAÇÃO E SONDAGENS; SERVIÇOS DE OBRAS DE FUNDAÇÕES; REPRESENTANTES COMERCIAIS E AGENTES DO COMÉRCIO DE MADEIRA, MATERIAL DE CONSTRUÇÃO E FERRAGENS; CONSTRUÇÃO CIVIL DE EDIFICAÇÕES RESIDENCIAIS, INDUSTRIAIS, COMERCIAIS E DE SERVIÇOS; COMÉRCIO VAREJISTA DE MATERIAIS DE CONSTRUÇÃO CIVIL E DECORAÇÃO E CONTROLE TECNOLÓGICO DE ANÁLISES TÉCNICAS; ATIVIDADES DE AEROFOTOGRAMETRIA E LEVANTAMENTOS TOPOGRAFICOS COM DRONE

4ª - A sociedade iniciou suas atividades em 05 de maio de 2014 e o prazo de duração é por tempo indeterminado.

**Capítulo II**

**Do Capital e das Quotas**

5ª - O capital social é de R\$ 500.000,00 (quinhentos mil reais), distribuídos em 500.000 (quinhentos mil) quotas de valor nominal de R\$ 1,00 (um real), totalmente integralizado, em moeda corrente nacional, está assim distribuído entre os sócios:

RODRIGO LUY.....	250.000 quotas no valor de R\$ 250.000,00
HEMANUELLE LISBOA DA SILVA LUY.....	250.000 quotas no valor de R\$ 250.000,00
TOTAL.....	500.000 quotas no valor de R\$ 500.000,00

**Parágrafo Único:** A Responsabilidade do sócio é restrita ao valor de suas quotas, mas responde solidariamente pela integralização do Capital Social.

Req: 81100000599430

Página 3



Junta Comercial do Estado de Santa Catarina

Certifico o Registro em 13/04/2021

Arquivamento 20219244367 Protocolo 219244367 de 13/04/2021 NIRE 42205900857

Nome da empresa SOLO TOPOGRAFIA E GEORREFERENCIAMENTO LTDA

Este documento pode ser verificado em <http://regin.jucesc.sc.gov.br/autenticacaoDocumentos/autenticacao.aspx>

Chancela 256062133952940

Esta cópia foi autenticada digitalmente e assinada em 13/04/2021 por Blasco Borges Barcellos - Secretário-geral

13/04/2021

88/117

00690

ALTERAÇÃO CONTRATUAL Nº 8 DA SOCIEDADE SOLO TOPOGRAFIA E  
GEORREFERENCIAMENTO LTDA  
CNPJ nº 20.522.473/0001-66

6ª - Os Sócios participam dos Lucros e perdas de forma desproporcional ao percentual do Capital Social.

**Parágrafo Único:** Os Sócios são obrigados a reposição dos lucros e das quantias retiradas a qualquer título, mesmo aquelas autorizadas no contrato, quando tais lucros ou quantia se distribuírem com prejuízo do capital.

**Capítulo III  
Da Administração**

7ª - A Administração da sociedade será exercida ISOLADAMENTE aos sócios **RODRIGO LUY** e **HEMANUELLE LISBOA DA SILVA LUY**.

**Parágrafo Primeiro:** Os Administradores tem o poder geral para praticar todos os atos pertinentes a gestão da sociedade;

**Parágrafo Segundo:** Os Administradores Receberão um "pró-labore" mensal, respeitando as normas fiscais vigentes e seus limites.

**Parágrafo Terceiro:** É vedado aos Administradores fazer uso da firma na prestação de garantia, fiança, aval ou qualquer outro título de favor, em negócios estranhos ao objeto social.

**Parágrafo Quarto:** Os Administradores respondem solidariamente perante a Sociedade e os terceiros prejudicados, por culpa no desempenho de suas funções.

**Capítulo IV  
Morte**

8ª - O Falecimento do sócio quotista não dissolverá a sociedade, que poderá continuar com os herdeiros do de cujus.

**Parágrafo Primeiro:** Até que se ultime, no processo de inventário, a partilha dos bens deixados pelo cujus, incumbirá ao inventariante, para todos os efeitos legais, a representação ativa e passiva dos interessados perante a sociedade.

**Parágrafo Segundo:** Em caso de morte do sócio não exime, ou a seus herdeiros, da responsabilidade pelas obrigações sociais anteriores, até dois anos após averbada a resolução da sociedade.

**Capítulo V  
Do Exercício Social**

9ª - O Exercício Social coincidirá com o ano civil e anualmente, em 31 de dezembro, será encerrado o exercício social, onde serão elaboradas as demonstrações contábeis na forma da Lei das Sociedades Anônimas, dispensando-se da Publicação.

**Parágrafo Primeiro:** A sociedade poderá levantar demonstrações financeiras intermediárias e distribuir lucros apurados, observando as limitações legais, e ainda distribuir lucros com base nos lucros acumulados ou reservas de lucros constantes do último balanço patrimonial.

**Parágrafo Segundo:** A Sociedade será regida supletivamente pela Lei das Sociedades Anônimas.

Req: 81100000599430

Página 4



Junta Comercial do Estado de Santa Catarina

Certifico o Registro em 13/04/2021

Arquivamento 20219244367 Protocolo 219244367 de 13/04/2021 NIRE 42205900857

Nome da empresa SOLO TOPOGRAFIA E GEORREFERENCIAMENTO LTDA

Este documento pode ser verificado em <http://regin.jucesc.sc.gov.br/autenticacaoDocumentos/autenticacao.aspx>

Chancela 256062133952940

Esta cópia foi autenticada digitalmente e assinada em 13/04/2021 por Blasco Borges Barcellos - Secretário-geral

13/04/2021

89/117

ALTERAÇÃO CONTRATUAL Nº 8 DA SOCIEDADE SOLO TOPOGRAFIA E  
GEORREFERENCIAMENTO LTDA

CNPJ nº 20.522.473/0001-66

**Capítulo VI**  
**Disposições Finais**

10ª – O administrador declara, sob as penas da Lei, de que não está impedido de exercer a Administração da Sociedade, por Lei especial, ou em virtude de condenação criminal, ou por se encontrar sob os efeitos dela, a pena que vede, ainda que temporariamente, o acesso a cargos públicos; ou por crime falimentar, de prevaricação, peita ou suborno, concussão, peculato, ou contra a economia popular, contra o sistema financeiro nacional, contra normas de defesa da concorrência, contra as relações de consumo, fé pública, ou a propriedade.

11ª – A responsabilidade técnica, pela execução dos serviços prestados pela EMPRESA, ficará a cargo de um profissional habilitado.

12ª – A Sociedade poderá participar de outras sociedades, com as mesmas atividades ou não, inclusive abrir filiais no território nacional ou fora dele.



13ª – Os casos omissos serão tratados pelo que regula o Capítulo I, Subtítulo II do Livro II da Lei 10.406/02

14ª – Fica Eleito o Foro da Comarca de São Bento do Sul/SC, renunciando a qualquer outro, por mais privilegiado que seja, para dirimir qualquer dúvida que possa emergir deste documento.

15ª – Revogam-se todas as Disposições contidas no Instrumento Contratual primitivo, passando a sociedade a reger-se somente pelo que está contido neste instrumento.

E, por estarem assim justos e contratados, assinam este instrumento.

SÃO BENTO DO SUL, 12 de abril de 2021.

  
RODRIGO LUY  
  
HEMANUELLE LISBOA DA SILVA LUY

Req: 81100000599430

Página 5



Junta Comercial do Estado de Santa Catarina

Certifico o Registro em 13/04/2021

Arquivamento 20219244367 Protocolo 219244367 de 13/04/2021 NIRE 42205900857

Nome da empresa SOLO TOPOGRAFIA E GEORREFERENCIAMENTO LTDA

Este documento pode ser verificado em <http://regin.jucesc.sc.gov.br/autenticacaoDocumentos/autenticacao.aspx>

Chancela 256062133952940

Esta cópia foi autenticada digitalmente e assinada em 13/04/2021 por Blasco Borges Barcellos - Secretário-geral

13/04/2021

90/117



**JUCESC**  
Junta Comercial do Estado de  
**SANTA CATARINA**



219244367

**TERMO DE AUTENTICACAO**

NOME DA EMPRESA	SOLO TOPOGRAFIA E GEORREFERENCIAMENTO LTDA
PROTOCOLO	219244367 - 13/04/2021
ATO	002 - ALTERACAO
EVENTO	021 - ALTERACAO DE DADOS (EXCETO NOME EMPRESARIAL)

**MATRIZ**

NIRE 42205900857  
CNPJ 20.522.473/0001-66  
CERTIFICO O REGISTRO EM 13/04/2021  
SOB N: 20219244367

**EVENTOS**

051 - CONSOLIDACAO DE CONTRATO/ESTATUTO ARQUIVAMENTO: 20219244367

**REPRESENTANTES QUE ASSINARAM DIGITALMENTE**

Cpf: 04733823932 - RODRIGO LUY

Cpf: 07472243906 - HEMANUELLE LISBOA DA SILVA LUY



Junta Comercial do Estado de Santa Catarina

Certifico o Registro em 13/04/2021

Arquivamento 20219244367 Protocolo 219244367 de 13/04/2021 NIRE 42205900857

Nome da empresa SOLO TOPOGRAFIA E GEORREFERENCIAMENTO LTDA

Este documento pode ser verificado em <http://regin.jucesc.sc.gov.br/autenticacaoDocumentos/autenticacao.aspx>

Chancela 256062133952940

Esta cópia foi autenticada digitalmente e assinada em 13/04/2021 por Blasco Borges Barcellos - Secretario-geral

13/04/2021

90/117



MINISTÉRIO DA FAZENDA  
Secretaria da Receita Federal do Brasil  
Procuradoria-Geral da Fazenda Nacional

**CERTIDÃO NEGATIVA DE DÉBITOS RELATIVOS AOS TRIBUTOS FEDERAIS E À DÍVIDA  
ATIVA DA UNIÃO**

Nome: **SOLO TOPOGRAFIA E GEORREFERENCIAMENTO LTDA**  
CNPJ: **20.522.473/0001-66**

Ressalvado o direito de a Fazenda Nacional cobrar e inscrever quaisquer dívidas de responsabilidade do sujeito passivo acima identificado que vierem a ser apuradas, é certificado que não constam pendências em seu nome, relativas a créditos tributários administrados pela Secretaria da Receita Federal do Brasil (RFB) e a inscrições em Dívida Ativa da União (DAU) junto à Procuradoria-Geral da Fazenda Nacional (PGFN).

Esta certidão é válida para o estabelecimento matriz e suas filiais e, no caso de ente federativo, para todos os órgãos e fundos públicos da administração direta a ele vinculados. Refere-se à situação do sujeito passivo no âmbito da RFB e da PGFN e abrange inclusive as contribuições sociais previstas nas alíneas 'a' a 'd' do parágrafo único do art. 11 da Lei nº 8.212, de 24 de julho de 1991.

A aceitação desta certidão está condicionada à verificação de sua autenticidade na Internet, nos endereços <<http://rfb.gov.br>> ou <<http://www.pgfn.gov.br>>.

Certidão emitida gratuitamente com base na Portaria Conjunta RFB/PGFN nº 1.751, de 2/10/2014.  
Emitida às 14:39:31 do dia 04/02/2023 <hora e data de Brasília>.

**Válida até 03/08/2023.**

Código de controle da certidão: **D564.5A2B.3588.ED71**

Qualquer rasura ou emenda invalidará este documento.



ESTADO DE SANTA CATARINA  
SECRETARIA DE ESTADO DA FAZENDA

**CERTIDÃO NEGATIVA DE DÉBITOS ESTADUAIS**

Nome (razão social): SOLO TOPOGRAFIA E GEORREFERENCIAMENTO LTDA  
CNPJ/CPF: 20.522.473/0001-66

Ressalvando o direito da Fazenda Estadual de inscrever e cobrar as dívidas que vierem a ser apuradas, é certificado que não constam, na presente data, pendências em nome do contribuinte acima identificado, relativas aos tributos, dívida ativa e demais débitos administrados pela Secretaria de Estado da Fazenda.

Dispositivo Legal: Lei nº 3938/66, Art. 154  
Número da certidão: 230140083566917  
Data de emissão: 31/03/2023 13:53:25  
Validade (Lei nº 3938/66, Art. 158, modificado pelo artigo 18 da Lei n 15.510/11.): 30/05/2023

A autenticidade desta certidão deverá ser confirmada na página da Secretaria de Estado da Fazenda na Internet, no endereço: <http://www.sef.sc.gov.br>

Este documento foi assinado digitalmente  
Impresso em: 05/04/2023 13:25:39

19/117



## CERTIDÃO NEGATIVA DE DÉBITOS

Nº 10704/2023

Nome/Razão:	SOLO TOPOGRAFIA E GEORREFERENCIAMENTO LTDA		Código:	718424	
CNPJ/CPF:	20.522.473/0001-66				
Endereço:	RUA Francisco Pauli, Nº 451				
Complemento:	SALA 06				
Bairro:	OXFORD	CEP:	89.285-675	Cidade:	São Bento do Sul - SC

[ FINALIDADE ]

[ INFORMAÇÕES ADICIONAIS ]

Certificamos, para os devidos fins, que conforme os Registros Gerais desta Prefeitura, constatamos que o contribuinte **SOLO TOPOGRAFIA E GEORREFERENCIAMENTO LTDA**, cadastrado no CPF/CNPJ sob o nº **20.522.473/0001-66**, **nada deve a** Fazenda Municipal, até a presente data, ficando ressalvado o direito da Fazenda Municipal exigir a qualquer tempo as penalidades pecuniárias não lançadas a data desta.

Validade até: 01/05/2023.

São Bento do Sul (SC), 31 de março de 2023.

Código de Controle: WGT211201-000-NAJZVFUAISDBYQ-7

A validade do documento pode ser consultada no site da prefeitura por meio do código de controle informado.  
<http://saobentodosul.atende.net>

Emitida via Portal do Cidadão

21/117

[Voltar](#)[Imprimir](#)

### Certificado de Regularidade do FGTS - CRF

**Inscrição:** 20.522.473/0001-66  
**Razão Social:** SOLO TOPOGRAFIA E GEORREFERENCIAMENTO LTDA  
**Endereço:** R FRANCISCO PAULI 451 SALA 06 / OXFORD / SAO BENTO DO SUL / SC / 89285-675

A Caixa Econômica Federal, no uso da atribuição que lhe confere o Art. 7, da Lei 8.036, de 11 de maio de 1990, certifica que, nesta data, a empresa acima identificada encontra-se em situação regular perante o Fundo de Garantia do Tempo de Serviço - FGTS.

O presente Certificado não servirá de prova contra cobrança de quaisquer débitos referentes a contribuições e/ou encargos devidos, decorrentes das obrigações com o FGTS.

**Validade:** 01/04/2023 a 30/04/2023

**Certificação Número:** 2023040103110466502294

Informação obtida em 05/04/2023 13:27:30

A utilização deste Certificado para os fins previstos em Lei esta condicionada a verificação de autenticidade no site da Caixa:  
**[www.caixa.gov.br](http://www.caixa.gov.br)**



PODER JUDICIÁRIO  
JUSTIÇA DO TRABALHO

### **CERTIDÃO NEGATIVA DE DÉBITOS TRABALHISTAS**

Nome: SOLO TOPOGRAFIA E GEORREFERENCIAMENTO LTDA (MATRIZ E FILIAIS)  
CNPJ: 20.522.473/0001-66  
Certidão n°: 5133370/2023  
Expedição: 04/02/2023, às 14:47:14  
Validade: 03/08/2023 - 180 (cento e oitenta) dias, contados da data de sua expedição.

Certifica-se que SOLO TOPOGRAFIA E GEORREFERENCIAMENTO LTDA (MATRIZ E FILIAIS), inscrito(a) no CNPJ sob o n° 20.522.473/0001-66, NÃO CONSTA como inadimplente no Banco Nacional de Devedores Trabalhistas. Certidão emitida com base nos arts. 642-A e 883-A da Consolidação das Leis do Trabalho, acrescentados pelas Leis ns.º 12.440/2011 e 13.467/2017, e no Ato 01/2022 da CGJT, de 21 de janeiro de 2022. Os dados constantes desta Certidão são de responsabilidade dos Tribunais do Trabalho.

No caso de pessoa jurídica, a Certidão atesta a empresa em relação a todos os seus estabelecimentos, agências ou filiais.

A aceitação desta certidão condiciona-se à verificação de sua autenticidade no portal do Tribunal Superior do Trabalho na Internet (<http://www.tst.jus.br>).

Certidão emitida gratuitamente.

#### **INFORMAÇÃO IMPORTANTE**

Do Banco Nacional de Devedores Trabalhistas constam os dados necessários à identificação das pessoas naturais e jurídicas inadimplentes perante a Justiça do Trabalho quanto às obrigações estabelecidas em sentença condenatória transitada em julgado ou em acordos judiciais trabalhistas, inclusive no concernente aos recolhimentos previdenciários, a honorários, a custas, a emolumentos ou a recolhimentos determinados em lei; ou decorrentes de execução de acordos firmados perante o Ministério Público do Trabalho, Comissão de Conciliação Prévia ou demais títulos que, por disposição legal, contiver força executiva.



• • 000698

SERVIÇO PÚBLICO FEDERAL  
CONSELHO REGIONAL DE ENGENHARIA E AGRONOMIA DE SANTA CATARINA – CREA - SC

CERTIDÃO DE REGISTRO DE PESSOA JURÍDICA

1. EMPRESA

Razão Social: Solo Topografia E Georreferenciamento Ltda

Número de Registro: 130594-4

Tipo de Registro: Registro Matriz

Data de Aprovação: 17/10/2014

CNPJ: 20.522.473/0001-66

Endereço de Contrato:

Rua Francisco Pauli 451, Sala 06,

Bairro: Oxford

CEP: 89285-675

Cidade: São Bento do Sul

Estado: SC

Telefone: (47) 3632-7686

2. CONTRATO SOCIAL

Número da Alteração Contratual: 8

Data da Certificação: 13/04/2021

Capital Social Atual: R\$500.000,00 - (quinhentos mil reais)

Objeto Social Aprovado Junto ao CREA-SC:

registro aprovado para as atividades do objetivo social, limitadas a area de engenharia florestal, engenharia civil, engenharia de segurança do trabalho, engenharia sanitaria e ambiental, engenharia de agrimensura e engenharia eletrica: servicos de engenharia; desenhos tecnicos para engenharia civil; servicos de desenho tecnico relacionados a engenharia; servicos de pericia tecnica relacionados a segurança do trabalho; servicos de cartografia, topografia e geodesia; servicos de perfuracao e sondagens; servicos de obras de fundacoes; construcao civil de edificacoes residenciais, industriais, comerciais e de servicos; controle tecnologico dede analises tecnicas; atividades de aerofotogrametria e levantamentos topograficos com drone.

3. FILIAIS

Empresa sem filiais cadastradas.

4. RESPONSÁVEIS TÉCNICOS

Registro: 081604-9

RNP: 2502129303

Nome: Rodrigo Luy

Pedido para Anotação: 21/10/2014

Data de Validade: Indeterminada

Títulos: Títulos

Engenheiro Florestal

Engenheiro de Segurança do Trabalho

Atribuições do Profissional:

Artigo 10 da Resolução 218/73 do Confea.

O profissional possui atribuições para Georreferenciamento de Imóveis Rurais, de acordo com a PL-2087/04, do Confea, em atendimento à Lei 10267/01. Artigo 04 da Resolução 359/91 do Confea.

Conforme Decisão PL/SC nº 59/2022 possui atribuição profissional para aerofotogrametria.

Vínculo Técnico Aprovado Em: 21/10/2014

Órgão: Não Informado

Filial: Não consta

Registro: 086721-0

RNP: 2505504989

Nome: Tiago Luy

Pedido para Anotação: 09/10/2014

Data de Validade: Indeterminada

Títulos: Títulos

Engenheiro Civil

Engenheiro de Segurança do Trabalho

Atribuições do Profissional:

Artigo 7 da resolução 218/73, do confea. artigo 4 da resolução 359/91, do confea.

Vínculo Técnico Aprovado Em: 17/10/2014

Órgão: Não Informado

Filial: Não consta



Rod. Admar Gonzaga, 2125 - Itacorubi, Florianópolis, SC 88034-001

(48) 3331.2000 - falecom@crea-sc.org.br - www.crea-sc.org.br

A autenticidade do documento pode ser verificada no site

<https://sicweb.crea-sc.org.br/autenticidade/> mediante o preenchimento do

Token: 68634b3b-310c-42cb-8fbc-d92a8536c512

25/11/7



.. 000699

**SERVIÇO PÚBLICO FEDERAL**  
**CONSELHO REGIONAL DE ENGENHARIA E AGRONOMIA DE SANTA CATARINA – CREA - SC**

**4. RESPONSÁVEIS TÉCNICOS (CONT.)**

**Registro: 157282-3**

RNP: 2517508992

Nome: Guilherme Fernandes

Pedido para Anotação: 30/06/2022

Data de Validade: 01/10/2023

Título: Título

Engenheiro Eletricista

Atribuições do Profissional:

Artigo 8 da resolução 218/73, do confea.

Vínculo Técnico Aprovado Em: 01/07/2022

Órgão: Não Informado

Filial: Não consta

**Registro: 168189-3**

RNP: 0218426437

Nome: Diogo Santos Rocha

Pedido para Anotação: 25/08/2021

Data de Validade: Indeterminada

Título: Título

Engenheiro Agrimensor

Atribuições do Profissional:

Art. 4 da resolução n. 218/73 do confea, ressaltando o disposto no art. 25 da mesma resolução

Vínculo Técnico Aprovado Em: 31/08/2021

Órgão: Não Informado

Filial: Não consta

**Registro: 180278-0**

RNP: 2520076291

Nome: Keyla Maiara Varela

Pedido para Anotação: 03/06/2022

Data de Validade: 01/10/2023

Título: Título

Engenheiro Civil

Atribuições do Profissional:

Artigo 7 da resolução 218/73, do confea.

Vínculo Técnico Aprovado Em: 03/06/2022

Órgão: Não Informado

Filial: Não consta

**Registro: 181022-0**

RNP: 2520154330

Nome: Filipe Antonio Kroll

Pedido para Anotação: 29/07/2021

Data de Validade: 01/07/2024

Título: Título

Engenheiro Sanitarista e Ambiental

Atribuições do Profissional:

Resolução 310/86 e resolução 447/00, ambas do confea.

Vínculo Técnico Aprovado Em: 03/08/2021

Órgão: Não Informado

Filial: Não consta

**5. QUADRO TÉCNICO**

Empresa sem quadro técnico

**6. CERTIDÃO**

Certificamos que a pessoa jurídica acima citada, encontra-se devidamente registrada junto a este Conselho Regional, nos termos da Lei Federal nº 5.194, de 24 de dezembro de 1966.

Certificamos, mais, que esta certidão não concede a firma o direito de executar quaisquer serviços técnicos sem a participação real, direta e efetiva dos encarregados técnicos acima citados, dentro das respectivas atribuições.

Emitida em 17/03/2023 15:13:03, válida até 17/04/2023.



Rod. Admar Gonzaga, 2125 - Itacorubi, Florianópolis, SC 88034-001

(48) 3331.2000 - falecom@crea-sc.org.br - www.crea-sc.org.br

A autenticidade do documento pode ser verificada no site

<https://sicweb.crea-sc.org.br/autenticidade/> mediante o preenchimento do

Token: 68634b3b-310c-42cb-8fbc-d92a8536c512

26/117



- 000700

SERVIÇO PÚBLICO FEDERAL  
CONSELHO REGIONAL DE ENGENHARIA E AGRONOMIA DE SANTA CATARINA – CREA - SC

CERTIDÃO DE REGISTRO E NEGATIVA DE DÉBITOS DE ANUIDADE DE PESSOA JURÍDICA

1. EMPRESA

Razão social: Solo Topografia E Georreferenciamento Ltda  
Número de registro: 130594-4  
Tipo de registro: Registro Matriz

Data de aprovação: 17/10/2014  
CNPJ: 20.522.473/0001-66

Endereço de contrato:

Rua Francisco Pauli 451, Sala 06,  
CEP: 89285-675  
Telefone: (47) 3632-7686

Cidade: São Bento do Sul

Bairro: Oxford  
Estado: SC

2. CONTRATO SOCIAL

Número da alteração contratual: 8

Data da certificação: 13/04/2021

Capital social atual: R\$500.000,00 - (quinhentos mil reais)

Objeto social aprovado junto ao CREA-SC:

Registro aprovado para as atividades do objetivo social, limitadas a área de engenharia florestal, engenharia civil, engenharia de segurança do trabalho, engenharia sanitária e ambiental, engenharia de agrimensura e engenharia elétrica: serviços de engenharia; desenhos técnicos para engenharia civil; serviços de desenho técnico relacionados a engenharia; serviços de perícia técnica relacionados a segurança do trabalho; serviços de cartografia, topografia e geodésia; serviços de perfuração e sondagens; serviços de obras de fundações; construção civil de edificações residenciais, industriais, comerciais e de serviços;

3. FILIAIS

Empresa sem filiais cadastradas.

4. RESPONSÁVEIS TÉCNICOS

Registro: 081604-9

RNP: 2502129303

Nome: Rodrigo Luy

Pedido para anotação: 21/10/2014

Data de validade: Indeterminada

Títulos: Títulos

Engenheiro Florestal

Engenheiro de Segurança do Trabalho

Atribuições do profissional:

Artigo 10 da Resolução 218/73 do Confea.

O profissional possui atribuições para Georreferenciamento de Imóveis Rurais, de acordo com a PL-2087/04, do Confea, em atendimento à Lei 10267/01. Artigo 04 da Resolução 359/91 do Confea.

Conforme Decisão PL/SC nº 59/2022 possui atribuição profissional para aerofotogrametria.

Vínculo técnico aprovado em: 21/10/2014

Órgão: Não Informado

Filial: Não consta

Registro: 086721-0

RNP: 2505504989

Nome: Tiago Luy

Pedido para anotação: 09/10/2014

Data de validade: Indeterminada

Títulos: Títulos

Engenheiro Civil

Engenheiro de Segurança do Trabalho

Atribuições do profissional:

Artigo 7 da resolução 218/73, do confea. artigo 4 da resolução 359/91, do confea.

Vínculo técnico aprovado em: 17/10/2014

Órgão: Não Informado

Filial: Não consta



Rod. Admar Gonzaga, 2125 - Itacorubi, Florianópolis, SC 88034-001  
(48) 3331.2000 - falecom@crea-sc.org.br - www.crea-sc.org.br  
A autenticidade do documento pode ser verificada no site  
<https://sicweb.crea-sc.org.br/autenticidade/> mediante o preenchimento do  
Token: e97f4464-905e-4235-8f77-ad0a84ccaac2

22/11/17



.. 000701

SERVIÇO PÚBLICO FEDERAL  
CONSELHO REGIONAL DE ENGENHARIA E AGRONOMIA DE SANTA CATARINA – CREA - SC

4. RESPONSÁVEIS TÉCNICOS (CONT.)

**Registro: 157282-3**

RNP: 2517508992

Nome: Guilherme Fernandes

Data de validade: 01/10/2023

Pedido para anotação: 30/06/2022

Título: Título

Engenheiro Eletricista

Atribuições do profissional:

Artigo 8 da resolução 218/73, do confea.

Vínculo técnico aprovado em: 01/07/2022

Órgão: Não Informado

Filial: Não consta

**Registro: 168189-3**

RNP: 0218426437

Nome: Diogo Santos Rocha

Data de validade: Indeterminada

Pedido para anotação: 25/08/2021

Título: Título

Engenheiro Agrimensor

Atribuições do profissional:

Art. 4 da resolução n. 218/73 do confea, ressalvando o disposto no art. 25 da mesma resolução

Vínculo técnico aprovado em: 31/08/2021

Órgão: Não Informado

Filial: Não consta

**Registro: 180278-0**

RNP: 2520076291

Nome: Keyla Maiara Varela

Data de validade: 01/10/2023

Pedido para anotação: 03/06/2022

Título: Título

Engenheiro Civil

Atribuições do profissional:

Artigo 7 da resolução 218/73, do confea.

Vínculo técnico aprovado em: 03/06/2022

Órgão: Não Informado

Filial: Não consta

**Registro: 181022-0**

RNP: 2520154330

Nome: Filipe Antonio Kroll

Data de validade: 01/07/2024

Pedido para anotação: 29/07/2021

Título: Título

Engenheiro Sanitarista e Ambiental

Atribuições do profissional:

Resolução 310/86 e resolução 447/00, ambas do confea.

Vínculo técnico aprovado em: 03/08/2021

Órgão: Não Informado

Filial: Não consta

5. QUADRO TÉCNICO

Empresa sem quadro técnico

6. CERTIDÃO

Certificamos que a pessoa jurídica acima citada, encontra-se devidamente registrada junto a este Conselho Regional, nos termos da Lei Federal nº 5.194, de 24 de dezembro de 1966.

Certificamos, mais, que esta certidão não concede a firma o direito de executar quaisquer serviços técnicos sem a participação real, direta e efetiva dos encarregados técnicos acima citados, dentro das respectivas atribuições.

Certificamos, ainda, face ao estabelecido nos artigos 68 e 69 da referida Lei, que a pessoa jurídica mencionada, não se encontra em débito de anuidade com o CREA-SC.



Rod. Admar Gonzaga, 2125 - Itacorubi, Florianópolis, SC 88034-001

(48) 3331.2000 - falecom@crea-sc.org.br - www.crea-sc.org.br

A autenticidade do documento pode ser verificada no site

<https://sicweb.crea-sc.org.br/autenticidade/> mediante o preenchimento do

Token: e97f4464-905e-4235-8f77-ad0a84ccaac2

28/117



.. 000702

SERVIÇO PÚBLICO FEDERAL  
CONSELHO REGIONAL DE ENGENHARIA E AGRONOMIA DE SANTA CATARINA – CREA - SC

Emitida em 05/04/2023 15:13:51, válida até 31/03/2024



Rod. Admar Gonzaga, 2125 - Itacorubi, Florianópolis, SC 88034-001  
(48) 3331.2000 - falecom@crea-sc.org.br - www.crea-sc.org.br  
A autenticidade do documento pode ser verificada no site  
<https://sicweb.crea-sc.org.br/autenticidade/> mediante o preenchimento do  
Token: e97f4464-905e-4235-8f77-ad0a84ccaac2

29/117

**Conselho de Arquitetura e Urbanismo  
do Brasil**

CERTIDÃO DE REGISTRO E QUITAÇÃO PESSOA JURIDICA

Lei Nº 12378 de 31 de Dezembro de 2010

**CERTIDÃO DE REGISTRO E QUITAÇÃO PESSOA  
JURIDICA**

Nº 0000000801993



20230000801993

**CERTIDÃO DE REGISTRO E QUITAÇÃO PESSOA JURIDICA**

Validade: 08/02/2023 - 07/08/2023

CERTIFICAMOS que a Empresa mencionada encontra-se registrada neste Conselho, nos Termos da Lei 12.378/10, de 31/12/2010, conforme os dados impressos nesta certidão. CERTIFICAMOS, ainda, que a Empresa não se encontra em débito com o Conselho de Arquitetura e Urbanismo - CAU, estando habilitada a exercer suas atividades, circunscrita à(s) atribuição(ões) de seu(s) responsável(veis) técnico(s)

**INFORMAÇÕES DO REGISTRO**

Razão Social: SOLO TOPOGRAFIA E GEORREFERENCIAMENTO LTDA

Data do Ato Constitutivo:

Data da Última Atualização do Ato Constitutivo:

Data de Registro: 23/09/2022

Registro CAU : PJ55501-1

CNPJ: 20.522.473/0001-66

Objeto Social: SERVIÇOS DE ENGENHARIA; SERVIÇOS DE ARQUITETURA E DESENHOS TÉCNICOS PARA ENGENHARIA CIVIL, SERVIÇOS DE DESENHOS TÉCNICO RELACIONADOS À ARQUITETURA E ENGENHARIA; SERVIÇOS DE PERÍCIA TÉCNICA RELACIONADOS À SEGURANÇA DO TRABALHO; SERVIÇOS DE TOPOGRAFIA, CARTOGRAFIA E GEODÉSIA, SERVIÇOS DE PERFURAÇÃO E SONDAGEM; SERVIÇOS DE OBRAS E FUNDAÇÕES; CONSTRUÇÃO CIVIL DE EDIFICAÇÕES RESIDENCIAIS, INDUSTRIAIS, COMERCIAIS E DE SERVIÇOS.

EMPRESA HABILITADA PARA O EXERCÍCIO DE ATIVIDADES DE ARQUITETURA E URBANISMO, CONFORME CAMPOS DE ATUAÇÃO DEFINIDOS PELA LEI 12.378/2010 DO CAU/BR.

**Atividades econômicas:**

- CONSTRUÇÃO DE EDIFÍCIOS
- OBRAS DE FUNDAÇÕES
- PERFURAÇÕES E SONDAGENS
- SERVIÇOS DE ARQUITETURA
- SERVIÇOS DE CARTOGRAFIA, TOPOGRAFIA E GEODÉSIA
- SERVIÇOS DE DESENHO TÉCNICO RELACIONADOS À ARQUITETURA E ENGENHARIA
- SERVIÇOS DE ENGENHARIA
- SERVIÇOS DE PERÍCIA TÉCNICA RELACIONADOS À SEGURANÇA DO TRABALHO

Capital social: R\$ 500.000,00

Última atualização do capital: 13/04/2021

**RESPONSÁVEIS TÉCNICOS**

Nome: ALINE FERNANDA FÜRST

Título:

Arquiteto(a) e Urbanista

Início do Contrato: 02/08/2021

Número do RRT: 11054104

Tipo de Vínculo:

Designação:

**OBSERVAÇÕES**

30/117



**Conselho de Arquitetura e Urbanismo  
do Brasil**  
CERTIDÃO DE REGISTRO E QUITAÇÃO PESSOA JURIDICA  
Lei Nº 12378 de 31 de Dezembro de 2010

**CERTIDÃO DE REGISTRO E QUITAÇÃO PESSOA  
JURIDICA**

**Nº 0000000801993**



20230000801993

- A falsificação deste documento constitui-se em crime previsto no Código Penal Brasileiro, sujeitando o(a) autor(a) à respectiva ação penal.
- CERTIFICAMOS que caso ocorra(m) alteração(ões) no(s) elemento(s) contido(s) neste documento, esta Certidão perderá a sua validade para todos os efeitos.
- Esta certidão perderá a validade, caso ocorra qualquer alteração posterior dos elementos cadastrais nela contidos
- Válida em todo o território nacional.

Certidão nº 801993/2023

Expedida em 08/02/2023, São BENTO DO SUL/SC, CAU/SC

Chave de Impressão: 56D3WA



000705

SERVIÇO PÚBLICO FEDERAL  
CONSELHO REGIONAL DE ENGENHARIA E AGRONOMIA DE SANTA CATARINA – CREA - SC

CERTIDÃO DE REGISTRO E NEGATIVA DE DÉBITOS DE ANUIDADE PROFISSIONAL

1. Dados Pessoais

Nome: TIAGO LUY

Registro no CREA-SC: 086721-0

Registro Nacional: 2505504989

Data do Registro: 05/03/2008

2. Formações

Data: 29/02/2008

Título: Engenheiro Civil

Instituição de Ensino: Universidade Regional de Blumenau

Data: 18/06/2021

Título: Engenheiro de Segurança do Trabalho

Instituição de Ensino: Faculdade Figueiredo Costa

3. Especializações

ão constam especializações.

4. Atribuições

Artigo 7 da resolução 218/73, do Cofea. artigo 4 da resolução 359/91, do Cofea.

5. Certidão

Certificamos que o(a) profissional, acima citado(a), encontra-se devidamente registrado(a) junto a este Conselho Regional, nos termos da Lei Federal nº 5.194, de 24 de dezembro de 1966.

Certificamos, ainda, que não constam débitos de anuidade em seu nome.

A certidão perderá a validade, caso ocorra qualquer modificação posterior dos elementos cadastrais nela contidos.

Emitida em 22/03/2023 13:19:34 válida até 31/03/2024



Rod. Admar Gonzaga, 2125 - Itacorubi, Florianópolis, SC 88034-001  
(48) 3331.2000 - falecom@crea-sc.org.br - www.crea-sc.org.br  
A autenticidade do documento pode ser verificada no site  
<https://sicweb.crea-sc.org.br/autenticidade/> mediante o preenchimento do  
Token: 177f34a5-0448-46e1-9b65-7cee6df0679a

32/117



SERVIÇO PÚBLICO FEDERAL  
CONSELHO REGIONAL DE ENGENHARIA E AGRONOMIA DE SANTA CATARINA – CREA - SC

CERTIDÃO DE REGISTRO PROFISSIONAL

1. Dados Pessoais

Nome: RODRIGO LUY

Registro no CREA-SC: 081604-9

Registro Nacional: 2502129303

Data do Registro: 29/03/2007

2. Formações

Data: 03/03/2007

Título: Engenheiro Florestal

Instituição de Ensino: Universidade do Contestado - UNC

Data: 21/09/2010

Título: Engenheiro de Segurança do Trabalho

Instituição de Ensino: Universidade do Contestado - UNC

3. Especializações

specialização em: Geomática - Área de Concentração: Ciências Geodésicas

Instituição de Ensino: Universidade do Contestado - UNC

Data Início: Não consta

Data Fim: 06/09/2011

4. Atribuições

Artigo 10 da Resolução 218/73 do Confea.

O profissional possui atribuições

para Georreferenciamento de Imóveis Rurais, de acordo com a PL-2087/04, do Confea, em atendimento à Lei 10267/01. Artigo 04 da Resolução 359/91 do Confea. Conforme Decisão PL/SC nº 59/2022 possui atribuição profissional para aerofotogrametria.

5. Certidão

*Certificamos que o(a) profissional, acima citado(a), encontra-se devidamente registrado(a) junto a este Conselho Regional, nos termos da Lei Federal nº 5.194, de 24 de dezembro de 1966.*

*A certidão perderá a validade, caso ocorra qualquer modificação posterior dos elementos cadastrais nela contidos.*

Emitida em 17/03/2023 15:18:03 válida até 17/04/2023.





000707

SERVIÇO PÚBLICO FEDERAL  
CONSELHO REGIONAL DE ENGENHARIA E AGRONOMIA DE SANTA CATARINA – CREA - SC

CERTIDÃO DE VISTO PROFISSIONAL

1. Dados Pessoais

Nome: DIOGO SANTOS ROCHA

Visto no CREA-SC: 168189-3

Registro Nacional: 218426437

Data do Visto: 17/09/2019

Registro no CREA-AL:

Data do Registro: 29/03/2019

2. Formações

Data: 24/02/2016

Título: Engenheiro Agrimensor

Instituição de Ensino: Universidade Federal de Alagoas

3. Especializações

Não constam especializações.

Atribuições

Art. 4 da resolução n. 218/73 do confea, ressaltando o disposto no art. 25 da mesma resolução

5. Certidão

*Certificamos que o(a) profissional, acima citado(a), encontra-se devidamente registrado(a) junto a este Conselho Regional, nos termos da Lei Federal nº 5.194, de 24 de dezembro de 1966.*

*A certidão perderá a validade, caso ocorra qualquer modificação posterior dos elementos cadastrais nela contidos.*

Emitida em 17/03/2023 15:24:31 válida até 17/04/2023.



Rod. Admar Gonzaga, 2125 - Itacorubi, Florianópolis, SC 88034-001  
(48) 3331.2000 - falecom@crea-sc.org.br - www.crea-sc.org.br  
A autenticidade do documento pode ser verificada no site  
<https://sicweb.crea-sc.org.br/autenticidade/> mediante o preenchimento do  
Token: 4f4c99f2-4460-49ae-b863-7abccc61e765

34/117



000708

SERVIÇO PÚBLICO FEDERAL  
CONSELHO REGIONAL DE ENGENHARIA E AGRONOMIA DE SANTA CATARINA – CREA - SC

CERTIDÃO DE REGISTRO PROFISSIONAL

1. Dados Pessoais

Nome: TIAGO LUY

Registro no CREA-SC: 086721-0

Registro Nacional: 2505504989

Data do Registro: 05/03/2008

2. Formações

Data: 29/02/2008

Título: Engenheiro Civil

Instituição de Ensino: Universidade Regional de Blumenau

Data: 18/06/2021

Título: Engenheiro de Segurança do Trabalho

Instituição de Ensino: Faculdade Figueiredo Costa

3. Especializações

ão constam especializações.

4. Atribuições

Artigo 7 da resolução 218/73, do confea. artigo 4 da resolução 359/91, do confea.

5. Certidão

*Certificamos que o(a) profissional, acima citado(a), encontra-se devidamente registrado(a) junto a este Conselho Regional, nos termos da Lei Federal nº 5.194, de 24 de dezembro de 1966.*

*A certidão perderá a validade, caso ocorra qualquer modificação posterior dos elementos cadastrais nela contidos.*

Emitida em 17/03/2023 15:23:15 válida até 17/04/2023.



Rod. Admar Gonzaga, 2125 - Itacorubi, Florianópolis, SC 88034-001  
(48) 3331.2000 - falecom@crea-sc.org.br - www.crea-sc.org.br  
A autenticidade do documento pode ser verificada no site  
<https://sicweb.crea-sc.org.br/autenticidade/> mediante o preenchimento do  
Token: f5ed0f93-db38-4302-8dc8-76218e4a396d

35/117



000709

SERVIÇO PÚBLICO FEDERAL  
CONSELHO REGIONAL DE ENGENHARIA E AGRONOMIA DE SANTA CATARINA – CREA - SC

CERTIDÃO DE REGISTRO PROFISSIONAL

1. Dados Pessoais

Nome: **FILipe ANTONIO KROLL**

Registro no CREA-SC: 181022-0

Registro Nacional: 2520154330

Data do Registro: 21/05/2021

2. Formações

Data: 16/03/2021

Título: Engenheiro Sanitarista e Ambiental

Instituição de Ensino: Universidade da Região de Joinville - Univille

3. Especializações

Não constam especializações.

4. Atribuições

Resolução 310/86 e Resolução 447/00, ambas do Crea.

5. Certidão

*Certificamos que o(a) profissional, acima citado(a), encontra-se devidamente registrado(a) junto a este Conselho Regional, nos termos da Lei Federal nº 5.194, de 24 de dezembro de 1966.*

*A certidão perderá a validade, caso ocorra qualquer modificação posterior dos elementos cadastrais nela contidos.*

Emitida em 17/03/2023 15:28:38 válida até 17/04/2023.



Rod. Admar Gonzaga, 2125 - Itacorubi, Florianópolis, SC 88034-001  
(48) 3331.2000 - falecom@crea-sc.org.br - www.crea-sc.org.br  
A autenticidade do documento pode ser verificada no site  
<https://sicweb.crea-sc.org.br/autenticidade/> mediante o preenchimento do  
Token: 5b9c43d3-1e07-4597-a37a-500e7bfb1570

36/117

**Conselho de Arquitetura e Urbanismo  
do Brasil****CERTIDÃO DE REGISTRO E QUITAÇÃO**  
Lei Nº 12378 de 31 de Dezembro de 2010**CERTIDÃO DE REGISTRO E QUITAÇÃO**  
**Nº 0000000777313**

20220000777313

**CERTIDÃO DE REGISTRO E QUITAÇÃO PESSOA FÍSICA**

Validade: 26/10/2022 - 24/04/2023

CERTIFICAMOS que o Profissional ALINE FERNANDA FÜRST encontra-se registrado neste Conselho, nos Termos da Lei 12.378/10, de 31/12/2010, conforme os dados impressos nesta certidão. CERTIFICAMOS, ainda, que o Profissional não se encontra em débito com o Conselho de Arquitetura e Urbanismo do Brasil - CAU/BR

**INFORMAÇÕES DO REGISTRO****Nome:** ALINE FERNANDA FÜRST**CPF:** 096.860.149-93**Título do Profissional:** Arquiteto(a) e Urbanista**Registro CAU :** A259494-3**Data de obtenção de Títulos:** 06/04/2021**Data de Registro nacional profissional:** 08/07/2021**Tipo de registro:** DEFINITIVO ( PROFISSIONAL DIPLOMADO NO PAÍS )**Situação de registro:** ATIVO**Título(s):**

- Arquiteto(a) e Urbanista

**País de Diplomação:** Brasil**Cursos anotados no SICCAU:****ANOTAÇÃO DE CURSO**

- Nenhum curso anotado.

**ATRIBUIÇÕES**

As atividades, atribuições e campos de atuação profissional são especificados no art. 2º da Lei 12.378, de 31 de dezembro de 2010.

**OBSERVAÇÕES**

- A falsificação deste documento constitui-se em crime previsto no Código Penal Brasileiro, sujeitando o(a) autor(a) à respectiva ação penal.
- CERTIFICAMOS que caso ocorra(m) alteração(ões) no(s) elemento(s) contido(s) neste documento, esta Certidão perderá a sua validade para todos os efeitos.
- Esta certidão perderá a validade, caso ocorra qualquer alteração posterior dos elementos cadastrais nela contidos.
- Válida em todo o território nacional.

Certidão nº 777313/2022

Expedida em 26/10/2022, SÃO BENTO DO SUL/SC, CAU/SC

Chave de Impressão: 730Z1W

37/117



SERVIÇO PÚBLICO FEDERAL  
CONSELHO REGIONAL DE ENGENHARIA E AGRONOMIA DE SANTA CATARINA – CREA - SC

CERTIDÃO DE REGISTRO E NEGATIVA DE DÉBITOS DE ANUIDADE PROFISSIONAL

1. Dados Pessoais

Nome: RODRIGO LUY

Registro no CREA-SC: 081604-9

Registro Nacional: 2502129303

Data do Registro: 29/03/2007

2. Formações

Data: 03/03/2007

Título: Engenheiro Florestal

Instituição de Ensino: Universidade do Contestado - UNC

Data: 21/09/2010

Título: Engenheiro de Segurança do Trabalho

Instituição de Ensino: Universidade do Contestado - UNC

3. Especializações

Especialização em: Geomática - Área de Concentração: Ciências Geodésicas

Instituição de Ensino: Universidade do Contestado - UNC

Cidade: Universidade do Contestado - UNC

Data Início: Não consta

Data Fim: 06/09/2011

4. Atribuições

Artigo 10 da Resolução 218/73 do Confea.

O profissional possui atribuições

para Georreferenciamento de Imóveis Rurais, de acordo com a PL-2087/04, do Confea, em atendimento à Lei 10267/01. Artigo 04 da Resolução 359/91 do Confea. Conforme Decisão PL/SC nº 59/2022 possui atribuição profissional para aerofotogrametria.

5. Certidão

*Certificamos que o(a) profissional, acima citado(a), encontra-se devidamente registrado(a) junto a este Conselho Regional, nos termos da Lei Federal nº 5.194, de 24 de dezembro de 1966.*

*ertificamos, ainda, que não constam débitos de anuidade em seu nome.*

*A certidão perderá a validade, caso ocorra qualquer modificação posterior dos elementos cadastrais nela contidos.*

Emitida em 03/01/2023 18:38:32 válida até 31/03/2023



Rod. Admar Gonzaga, 2125 - Itacorubi. Florianópolis, SC 88034-001  
(48) 3331.2000 - falecom@crea-sc.org.br - www.crea-sc.org.br  
A autenticidade do documento pode ser verificada no site  
<https://sicweb.crea-sc.org.br/autenticidade/> mediante o preenchimento do  
Token: a7b3689e-b945-4333-a8ca-7201721a7450

38/117



**Certidão de Acervo Técnico - CAT**  
Resolução nº 1.025, de 20 de outubro de 2009

Conselho Regional de Engenharia e Agronomia de Santa Catarina

**CREA-SC**

CAT COM REGISTRO DE ATESTADO

252021133774

Atividade concluída

CERTIFICAMOS, em cumprimento ao disposto na Resolução nº 1.025, de 30 de outubro de 2009 do Confea, que consta dos assentamentos deste Conselho Regional de Engenharia e Agronomia de Santa Catarina - CREA-SC, o Acervo Técnico do(a) profissional e Anotação(ões) de Responsabilidade Técnica-ART abaixo descritos:

**Profissional.: RODRIGO LUY**

Registro.....: SC S1 081604-9

C.P.F.....: 047.338.239-32

Data Nasc.....: 13/02/1985

Títulos.....: ENGENHEIRO FLORESTAL

DIPLOMADO EM 03/03/2007 PELO(A)

UNIVERSIDADE DO CONTESTADO - UNC

MAFRA - SC

Títulos.....: ENGENHEIRO DE SEGURANCA DO TRABALHO

DIPLOMADO EM 21/09/2010 PELO(A)

UNIVERSIDADE DO CONTESTADO - UNC

MAFRA - SC

**•ART 7999250-0**

**Empresa.....: SOLO TOPOGRAFIA E GEORREFERENCIAMENTO LTDA**

Proprietário.: ARAUCARIA FLORESTAS LTDA

Endereço Obra: ESTRADA ITAPOCUZINHO MANSO S N

Bairro..... VALE DO RIO NOVO

89250 - JARAGUA DO SUL - SC

Registrada em: 18/10/2021

Baixada em.. 19/10/2021

Período (Previsto) - Início: 18/01/2021 Término.....: 18/10/2021

Autoria: INDIVIDUAL

Tipo...: NORMAL

LEVANTAMENTO

**SERVICO TOPOGRAFICO PLANIMETRICO**

Dimensão do Trabalho ...: 757.680,00 METRO(S) QUADRADO(S)

**SERVICO TOPOGRAFICO PLANIALTIMETRICO**

Dimensão do Trabalho ...: 757.680,00 METRO(S) QUADRADO(S)

PROJETO

CURVA DE NIVEL

Dimensão do Trabalho ...: 757.680,00 METRO(S) QUADRADO(S)

LEVANTAMENTO

GEOPROCESSAMENTO

Dimensão do Trabalho ...: 757.680,00 METRO(S) QUADRADO(S)

GEORREFERENCIAMENTO DE IMOVEIS RURAIS

Dimensão do Trabalho ...: 757.680,00 METRO(S) QUADRADO(S)

NIVELAMENTO

ESTRADAS FLORESTAIS

Dimensão do Trabalho ...: 63.140,00 QUILOMETRO(S)

LOCACAO

**TOPOGRAFIA**

Dimensão do Trabalho ...: 63.140,00 METRO(S)

LAUDO

CONTROLE A EROSAO

**Certidão de Acervo Técnico nº 252021133774 emitida em 21/10/2021**

Registro realizado eletronicamente  
vinculada ou direcionamento no site:  
informando o número da Certidão

Registro realizado  
CAT nº 252021133774 de 21/10/2021, página 1 de 3

**CREA-SC**  
Conselho Regional de Engenharia e Agronomia de Santa Catarina

39/117



**Certidão de Acervo Técnico - CAT**  
Resolução nº 1.025, de 20 de outubro de 2009  
Conselho Regional de Engenharia e Agronomia de Santa Catarina

**CREA-SC**

CAT COM REGISTRO DE ATESTADO.  
**252021133774**  
Atividade concluída

Dimensão do Trabalho ... 1,00 UNIDADE(S)

LOCACAO

TOPOGRAFIA

Dimensão do Trabalho ... 78.120,00 METRO(S)

LEVANTAMENTO CADASTRAL PLANIALTIMETRICO GEORREFERENCIADO COM LOCACAO DE  
EIXO EM ESTRADAS RURAIS 63 14KM CONTENDO SECOES TRANVERSAIS E LONGITUDINAL  
TOTALIZANDO 78 120 M SEC LAUDO DE CONTROLE DE EROSA

CERTIFICAMOS, finalmente, que se encontra vinculado à presente Certidão de Acervo Técnico - CAT, certificado conforme processo n. 72100088703, o atestado anexo expedido pelo contratante da obra/serviço, a quem cabe a responsabilidade pela veracidade e exatidão das informações nele constantes.

Certidão de Acervo Técnico n. 252021133774  
21/10/2021, 09:27:16

A CAT à qual o atestado está vinculado é o documento que comprova o registro do atestado no CREA.

A CAT à qual o atestado está vinculado constituirá prova de capacidade técnico-profissional da pessoa jurídica somente se o responsável técnico indicado estiver ou venha a ser integrado ao seu quadro técnico por meio de declaração entregue no momento da habilitação ou da entrega das propostas.

A CAT é válida em todo o território nacional.

A CAT perderá a validade no caso de modificação dos dados técnicos qualitativos e quantitativos nele contidos, bem como de alteração da situação do registro da ART.

A autenticidade e a validade desta certidão deve ser confirmada no site do CREA-SC ([www.crea-sc.org.br](http://www.crea-sc.org.br)) ou no site do CONFEA ([www.confea.org.br](http://www.confea.org.br)).

A falsificação deste documento constitui crime previsto no Código Penal Brasileiro, sujeitando o autor à respectiva ação penal.



Conselho Regional de Engenharia e Agronomia de Santa Catarina  
Rodovia Admar Gonzaga, 2125 - Itacorubi - Florianópolis (SC), CEP: 88034-001  
Telefone: (48) 3331-2000 Fax: (48) 3331-2009 E-mail: [crea-sc@crea-sc.org.br](mailto:crea-sc@crea-sc.org.br)



Registre o código QR impresso na CAT  
vinculada ou direcionamento no site:  
[www.crea-sc.org.br/crea/valcertidao\\_acervo.php](http://www.crea-sc.org.br/crea/valcertidao_acervo.php),  
informando o número da Certidão de Acervo Técnico e sua data de emissão.

Registro realizado eletronicamente  
em 21/10/2021, às 09:27:16  
Protocolo nº 72100088703  
Página 2 de 3



Certidão de Acervo Técnico nº 252021133774 emitida em 21/10/2021

40/117

**ATESTADO DE CAPACIDADE TÉCNICA**

Atestamos para os devidos fins, que a empresa **SOLO TOPOGRAFIA E GEORREFERENCIAMENTO LTDA**, inscrita no CNPJ nº **20.522.473/0001-66**, com sede na Rua Francisco Pauli, 451, apto 03, Oxford, São Bento do Sul/SC, prestou o serviço de: **Levantamento cadastral planialtimétrico** georreferenciado com locação de eixo em estradas rurais 63,14 km, contendo seções transversais e longitudinal totalizando 78.120 M/SEC laudo de controle de erosão, para a contratante **ARAUCÁRIA FLORESTAS LTDA**, CNPJ/MF 08.944.125/0001-81, situada na Estrada Dona Francisca, bairro São Miguel, na cidade de Campo Alegre – SC, CEP 89294-000.

ITEM	DESCRIÇÃO	QTDE
01	Levantamento – Serviço topográfico planimétrico	757.680,00 metros quadrados
02	Levantamento – Serviço topográfico Planialtimétrico	757.680,00 metros quadrados
03	Projeto – Curva de nível	757.680,00 metros quadrados
04	Levantamento - Geoprocessamento	757.680,00 metros quadrados
05	Levantamento – Geoprocessamento de imóveis rurais	757.680,00 metros quadrados
06	Nivelamento – Estradas Florestais	63.140,00 quilômetros
07	Locação - topografia	63.140,00 metros
08	Laudo – Controle de erosão	1,00 unidade
09	Locação de topografia	78.120,00 metros

1. **Responsável técnico:** Rodrigo Luy – Engenheiro Florestal, CREA/SC 081604-9-SC, RNP 2502129303, ART nº 7999250-0.
2. **Localização do serviço:** Estrada Itapocuzinho Manso, s/n, bairro Vale do Rio Novo, na cidade de Jaraguá do Sul – SC, CEP 89251-000.
3. **Período:** Início 18/01/2021, data do término 18/10/2021.

Campo Alegre/SC, 20 de outubro de 2021.

**ARAUCÁRIA FLORESTAS LTDA**  
CNPJ: 08.944.125/0001-81  
Contratante  
**CARLOS RODOLFO HANTSCHER**  
Diretor

ESCRIVANIA DE PAZ DE CAMPO ALEGRE - COMARCA DE SÃO BENTO DO SUL/SC - *Tabata Schiffer Brunquell* - Escrivã de Paz  
Rua Benjamin Constant, 744 - Centro - CEP 89294-000  
- (47) 3632-1955 - atendimento@cartonocampoalegre.com.br -  
**RECONHECIMENTO 136063** - Reconheço a assinatura por SEMELHANÇA de (1)CARLOS RODOLFO HANTSCHER  
Campo Alegre/SC, 20 de outubro de 2021  
Em test. da verdade **CRISTIANE NOGUEIRA**  
Emolumentos: R\$ 3,52 + Selo: R\$ 2,82 - Total: R\$ 6,34 - Selo Digital de Fiscalização - Selo normal GG781171-29W0  
Confira os dados do ato em: selo.tjsc.jus.br

*Cristiane Nogueira*

Estrada Dona Francisca, nº 760 – São Miguel – Campo Alegre/SC, CEP: 89.294-000



## 1. Responsável Técnico

RODRIGO LUY

Título Profissional: Engenheiro Florestal

Engenheiro de Segurança do Trabalho

RNP: 2502129303

Registro: 081604-9-SC

Empresa Contratada: SOLO TOPOGRAFIA E GEORREFERENCIAMENTO LTDA

Registro: 130594-4-SC

## 2. Dados do Contrato

Contratante: ARAUCARIA FLORESTAS LTDA  
Endereço: ESTRADA DONA FRANCISCA, 760, FUNDOS

Complemento:

Cidade: CAMPO ALEGRE

Valor da Obra/Serviço/Contrato: R\$ 44.500,00

Contrato: 001/2021 Celebrado em: 18/01/2021

Honorários:

Vinculado à ART:

Bairro: SÃO MIGUEL

UF: SC

CPF/CNPJ: 08.944.125/0001-81

Nº: S/N

CEP: 89294-000

Ação Institucional:

Tipo de Contratante: Pessoa Jurídica de Direito Privado

## 3. Dados Obra/Serviço

Proprietário: ARAUCARIA FLORESTAS LTDA

Endereço: ESTRADA ITAPOCUIZINHO MANSO

Complemento:

Cidade: JARAGUA DO SUL

Data de Início: 18/01/2021

Finalidade: Indefinida

Data de Término: 18/10/2021

Bairro: VALE DO RIO NOVO

UF: SC

CPF/CNPJ: 08.944.125/0001-81

Nº: S/N

CEP: 89251-000

Coordenadas Geográficas:

Código:

## 4. Atividade Técnica

Levantamento

Serviço topográfico Planimétrico

Dimensão do Trabalho: 757,680,00 Metro(s) Quadrado(s)

Levantamento

Serviço topográfico Planialtimétrico

Dimensão do Trabalho: 757,680,00 Metro(s) Quadrado(s)

Projeto

Curva de Nível

Dimensão do Trabalho: 757,680,00 Metro(s) Quadrado(s)

Levantamento

Geoprocessamento

Dimensão do Trabalho: 757,680,00 Metro(s) Quadrado(s)

Levantamento

Georreferenciamento de Imóveis Rurais

Dimensão do Trabalho: 757,680,00 Metro(s) Quadrado(s)

Nívelam

Estr. florestais

Dimensão do Trabalho: 63,140,00 Quilômetros(s)

Locação

Topografia

Dimensão do Trabalho: 63,140,00 Metro(s)

Laudo

Controle a Erosão

Dimensão do Trabalho: 1,00 Unidade(s)

Locação

Topografia

Dimensão do Trabalho: 78,120,00 Metro(s)

## 5. Observações

LEVANTAMENTO CADASTRAL PLANIALTIMETRICO GEORREFERENCIADO COM LOCAÇÃO DE EIXO EM ESTRADAS RURAIS 63,14KM CONTENDO SEÇÕES TRANSVERSAIS E LONGITUDINAL TOTALIZANDO 78,120 M/SEC LAUDO DE CONTROLE DE EROSAO.

## 6. Declarações

Acessibilidade: Declaro, sob as penas da Lei, que na(s) atividade(s) registrada(s) nesta ART não se exige a observância das regras de acessibilidade previstas nas normas técnicas de acessibilidade da ABNT, na legislação específica e no Decreto Federal n. 5.296, de 2 de dezembro de 2004.

## 7. Enquadramento Classe

NENHUM

## 9. Assinaturas

Declaro serem verdadeiras as informações acima.

JARAGUA DO SUL - SC, 18 de Outubro de 2021

## 8. Informações

A ART é válida somente após o pagamento da taxa.

Situação do pagamento da taxa da ART: TAXA DA ART PAGA

Valor ART: R\$ 233,94 | Data Vencimento: 28/10/2021 | Registrada em: 18/10/2021

Valor Pago: R\$ 233,94 | Data Pagamento: 18/10/2021 | Nosso Número: 14002104000520752

A autenticidade deste documento pode ser verificada no site [www.crea-sc.org.br/art](http://www.crea-sc.org.br/art).

A guarda da via assinada da ART será de responsabilidade do profissional e do contratante com o objetivo de documentar o vínculo contratual.

Esta ART está sujeita a verificações conforme disposto na Súmula 473 do STF, na Lei 9.784/99 e na Resolução 1.025/09 do CONFEA.

[www.crea-sc.org.br](http://www.crea-sc.org.br)

Fone: (48) 3331-2000

[falecom@crea-sc.org.br](mailto:falecom@crea-sc.org.br)

Fax: (48) 3331-2107

CREA-SC  
Conselho Regional de Engenharia e Agronomia de Santa CatarinaARAUCARIA FLORESTAS LTDA  
Contratante: ARAUCARIA FLORESTAS LTDA  
08.944.125/0001-81

08.944.125/0001-81

ESCRIVANIA DE PAZ DE CAMPO ALEGRE - COMARCA DE SÃO BENTO DO SUL/SC - *Isabela Schaffer Brunne* - Escrivã de Paz  
Rua Benjamin Constant, 744 - Centro - CEP 89294-000  
-- (47) 3632-1955 - atendimento@cartoriocampoalegre.com.br --AUTENTICAÇÃO 049136 - Autentico a presente cópia reprográfica, por ser uma reprodução fiel do documento original e com a qual conferi e dou fé  
Campo Alegre/SC, 18 de janeiro de 2022

Em test. da verdade: CRISTIANE NOGUEIRA

Emolumentos: R\$ 4,44 + selo: R\$ 3,11 - Total  
R\$ 7,55 - Selo Digital de Fiscalização - Selo  
normal GIM32360-E5Y3  
Confira os dados do ato em: [selo.tjsc.jus.br](http://selo.tjsc.jus.br)

Cristiane Nogueira

42/117



Certidão de Acervo Técnico - CAT  
Resolução nº 1.025, de 30 de outubro de 2009

**CREA-PR**

Certidão de Acervo  
Técnico com  
Atestado

Conselho Regional de Engenharia e Agronomia do Paraná

1100/2020

Atividade concluída

CERTIFICAMOS, em cumprimento ao disposto na Resolução nº 1.025, de 30 de outubro de 2009, do Confea, que consta dos assentamentos deste Conselho Regional de Engenharia e Agronomia do Paraná - Crea-PR, o Acervo Técnico do profissional TIAGO LUY referente à(s) Anotação(ões) de Responsabilidade Técnica - ART abaixo discriminada(s):

Profissional: **TIAGO LUY**  
Registro: **SC-867210/D**  
Título profissional: ENGENHEIRO CIVIL

RNP: 2505504989

Número da ART: **20185302584** Situação da ART: BAIXA POR CONCLUSÃO DE OBRA/SERVIÇO  
Tipo de ART: ART de Obra ou Serviço Registrada em: 13/11/2018 Baixada em: 22/11/2019 Forma de registro: Inicial  
Participação técnica: Individual

Empresa contratada: **SOLO TOPOGRAFIA E GEORREFERENCIAMENTO EIRELI ME**

Contratante: **MUNICÍPIO DE Balsa Nova-PR** CNPJ: **76.105.527/0001-42**  
Rua: AVENIDA BRASIL Nº: 665  
Complemento: PREFEITURA Bairro: CENTRO  
Cidade: Balsa Nova UF: PR CEP: 83650-000  
Contrato: 72/2018 celebrado em 13/11/2018  
Valor do contrato: R\$ 34.500,00 Tipo de contratante: Pessoa Jurídica (Direito Público) brasileira

Dimensão: 500,00 Unidade de Medida: METRO

Ação Institucional:

Endereço da obra/serviço: AVENIDA BRASIL Nº: 665

Bairro: CENTRO

Cidade: Balsa Nova

UF: PR

CEP: 83650-000

Coordenadas Geográficas:

Data de início: 12/09/2018 Conclusão efetiva: 31/12/2018

Finalidade: Outro

Proprietário:

CPF:

Atividade Técnica: Tipo de Contrato: **PRESTAÇÃO DE SERVIÇOS**, Atividade Técnica: **PROJETO E EXECUÇÃO DE OBRA OU SERVIÇO TÉCNICO**, Área de Competência: **SERVIÇOS TEC PROFISSIONAIS NA MODALIDADE CIVIL**, Tipo de Obra/Serviço: **SONDAGENS**, Serviço Contratado: **EXECUÇÃO, SONDAGENS GEOLÓGICAS**

**Observações:**

TRATA-SE DE EXECUÇÃO DE SONDAGEM (SPT) A PERCUSSÃO CONFORME A NORMA NBR6484/1990, SENDO EM MEDIA 10 METROS POR FURO, TOTALIZANDO 500 METROS LINEARES DE SONDAGEM, COM AS SEGUINTE LOCALIZAÇÕES E QUANTIDADES:

- (E)CEMITÉRIO SEDE, RUA VEREADOR LUIZ ANTONIO PELLIZARI = 3,00 FUIROS, 30,00 METROS.
- (F)CEMITÉRIO BUGRE, RUA MATO DO CHIQUEIRO = 3,00 FUIROS, 28,35 METROS.
- (H)PARQUE RODOVIÁRIO EDMUNDO BORA, RUA ESTANISLAU WOICIK = 3,00 FUIROS, 30,25 METROS
- (I)CENTRO MEDICO/ACADEMIA DE SAUDE, R. JOÃO DA ROCHA FERREIRA = 3,00 FUIROS, 33,35 METROS
- (L)E.M. PE BOLESIAU LIANA, RUA 7 DE SETEMBRO = 14,00 FUIROS, 134,95 METROS
- (M)ESCOLA M. JOAQUIM RIBAS, R. VEREADOR LUIZ ANTONIO PELLIZARI = 14,00 FUIROS, 71,00 METROS
- (N) E. M. JOÃO ANDREASSA, RUA SÃO CAETANO = 7,00 FUIROS, 71,70 METROS
- (O) C.M.E.I. CANTINHO DA SERRA, RUA SABINA SERRA RECETO = 3,00 FUIROS 29,85 METROS
- (R)C.M.E.I. MARGARIDA FLORIDA CHILÓ, RUA DOM PEDRO II = 7,00 FUIROS, 70,55 METROS

**Observações da certidão:**

O atestado está registrado apenas para atividades técnicas constantes da ART, desenvolvidas de acordo com as atribuições do profissional na área da Engenharia Civil.

CERTIFICAMOS, finalmente, que se encontra vinculado à presente Certidão de Acervo Técnico - CAT o atestado contendo 3 folha(s), expedido pelo contratante da obra/serviço, a quem cabe a responsabilidade pela veracidade e exatidão das informações nele constantes.

Certidão de Acervo Técnico nº 1100/2020  
08/12/2022 15:09

Conselho Regional de Engenharia e Agronomia do Paraná  
0800 041 0067  
www.crea-pr.org.br



**CREA-PR**  
Conselho Regional de Engenharia  
e Agronomia do Paraná

A autenticidade e a validade desta certidão deve ser confirmada no site do Crea-PR <https://www.crea-pr.org.br/ConsultasPublicas>, informando o número do protocolo: 45137/2020.

CAT nº 1100/2020 de 20/02/2020, página 1 de 5



**CREA-PR**  
Conselho Regional de Engenharia  
e Agronomia do Paraná

43/117



**Certidão de Acervo Técnico - CAT**  
Resolução nº 1.025, de 30 de outubro de 2009

**CREA-PR**

**Certidão de Acervo  
Técnico com  
Atestado**

**Conselho Regional de Engenharia e Agronomia do Paraná**

**1100/2020**

Atividade concluída

A CAT à qual o atestado está vinculado é o documento que comprova o registro do atestado no Crea.

A CAT à qual o atestado está vinculado constituirá prova da capacidade técnico-profissional da pessoa jurídica somente se o responsável técnico indicado estiver ou venha a ser integrado ao seu quadro técnico por meio de declaração entregue no momento da habilitação ou da entrega das propostas.

A CAT é válida em todo território nacional.

A CAT perderá a validade no caso de modificação dos dados técnicos qualitativos ou quantitativos nela contidos em razão de substituição ou anulação de ART.

A autenticidade e a validade desta certidão deve ser confirmada no site do Crea-PR, no endereço <https://www.crea-pr.org.br>, informando o número do protocolo: 45137/2020.

A falsificação deste documento constitui crime previsto no Código Penal Brasileiro, sujeitando o autor à respectiva ação penal.

A autenticidade e a validade desta certidão deve ser confirmada no site do Crea-PR <https://www.crea-pr.org.br> / Consultas Públicas, informando o número do protocolo: 45137/2020.

CAT nº 1100/2020 de 20/02/2020, página 2 de 5



**CREA-PR**  
Conselho Regional de Engenharia e Agronomia do Paraná



**CREA-PR**  
Conselho Regional de Engenharia e Agronomia do Paraná

44/117



## MUNICÍPIO DE Balsa Nova

**ATESTADO DE CAPACIDADE TÉCNICA**

O Município de Balsa Nova, pessoa jurídica de direito público, inscrita no CNPJ/MF sob nº 76.105.527/0001-42, localizada na Avenida Brasil, nº 665, Sede, Balsa Nova, PR, vem, pela presente, **ATESTAR** que a empresa **Solo Topografia e Georreferenciamento Eireli - EPP**, CREA PR nº 62.148 (CREA SC nº 130594-4), inscrita no CNPJ/MF sob nº 20.522.473/0001-66, com sede na Rua Francisco Pauli, 451, 2, CEP 89285675, São Bento do Sul/SC, executou e concluiu para este Município, dentro das normas técnicas exigidas, os serviços abaixo discriminados:

**DADOS DA CONTRATAÇÃO**

**LICITAÇÃO:** Tomada de Preços nº 01/2018;  
**OBJETO:** Prestação de serviços de levantamento topográfico e investigação geotécnica por meio de sondagem à percussão (SPT) de áreas pertencentes e/ou de interesse público ao Município de Balsa Nova;  
**LOCAL:** Diversos, conforme Tabelas 1 e 2;  
**QUANTIDADES:** Levantamento planialtimétrico: 980.640,71m²;  
 Sondagem a percussão: 50 furos, 500 metros sondados.  
**CONTRATO:** 072/2018 e Aditivo Contratual nº 01/2018;  
**PRAZO DE EXECUÇÃO:** 110 (Cento e dez) dias;  
**INÍCIO:** 12/09/2018;  
**TÉRMINO:** 31/12/2018;  
**RESP. TÉCN.:** (Levantamento topográfico) Rodrigo Luy – Eng. Florestal – CREA SC 816049/D, nº Visto CREA PR 99323;  
**ART Nº:** 20190601691;  
**RESP. TÉCN.:** (sondagem) Tiago Luy – Engenheiro Civil – CREA SC 867210/D, nº Visto CREA PR 107992;  
**ART Nº:** 20185302584;

, as tabelas 1 e 2 especificam as quantidades dos serviços realizados.

LEVANTAMENTO PLANIALTIMÉTRICO	
LOCAL	ÁREA (m²)
(A) Loteamento Bonassoli, Sede, Balsa Nova - PR - matrícula nº 31.473	54.325,70
(B) "Praça" São Luiz do Purunã, Balsa Nova - PR - não possui matrícula	6.713,50
(C) Área Industrial da Sede, Balsa Nova - PR - matrícula nº 13.367	151.174,50

Tabela 1 - Quantitativo de levantamento planialtimétrico por local.

MUNICÍPIO DE Balsa Nova  
 76.105.527/0001-42  
 SECRETARIA MUNICIPAL DE OBRAS

*Lorena G. Moschen*  
 Lorena Giovanna Moschen  
 Eng. Civil  
 CREA-PR 152015/D

*Angela Teixeira Lima*  
 Angela Teixeira Lima  
 Engenheira Civil  
 CREA PR - 147.157/D



## MUNICÍPIO DE Balsa Nova

(D) Área Industrial do São Caetano, Balsa Nova - PR - matrícula nº 21.526	38.26
(E) Cemitério, Sede – Balsa Nova - PR - não possui matrícula	26.69
(F) Cemitério, Bugre, Balsa Nova - PR - matrícula nº 11.708	56.78
(G) Cemitério Tamanduá - não possui matrícula	37.36
(H) Parque Rodoviário Edmundo Bora, Sede, Balsa Nova - PR - não possui matrícula	17.323
(I) Centro Médico / Academia da Saúde - matrículas nº 15.418, 15.419 e 13.620	5.202
(J) Posto de Saúde Boqueirão - sem matrícula	3.568
(k) Parque Manancial	189.856
(L) Escola Municipal Pe. Boleslau Liana, Sede, Balsa Nova - PR - matrícula nº 12.957	19.069,19
(M) Escola Municipal Joaquim Ribas, Sede, Balsa Nova - PR - matrícula nº 2.402	8.125,25
(N) E.M. João Andreassa / UBS São Caetano (matrícula nº 10.574)	8.156,7
(O) CMEI Cantinho da Serra, UBS e Escola Municipal, São Luiz do Purunã, Balsa Nova - PR - matrícula nº 4.147	12.231,07
(P) Escola Cerro do Purunã - (sem matrícula)	1.452,85
(Q) CMEI Tia Niva / Casa da Criança / Campo de Futebol, Bugre, Balsa Nova - PR - matrícula nº 7.875	85.334,23
(R) CMEI Margarida Chiló / E.M. / Juventude, São Caetano, Balsa Nova - PR - matrícula nº 16.264	42.749,01
(S) Est. Municipal Alexandre Ianik / Ginásio de Esportes Reginaldo Miguel Costa - matrícula nº 3.008	29.474,09
(T) Campo Rodeio Santo Antonio - matrícula 6.783	99.413,09
(aditivo) Horto Municipal - matrículas 22.086 e 21.407	43.411,00
(aditivo) Escola desativada da Canhada - sem matrícula	2.181,20
(aditivo) Rua Domingos Poletto	15.715,60
(aditivo) Rua sem denominação	9.100,00
(aditivo) Rua João da Rocha Ferreira e Rua Estanislau Woicik	7.121,00
(aditivo) Rua Estanislau Chibior e Rua Antonio Jacomasso	3.319,00
(aditivo) Rua Epaminondas Silva	6.500,00
<b>TOTAL</b>	<b>980.640,77</b>

Continuação da Tabela 1 - Quantitativo de levantamento planialtimétrico por local.

MUNICÍPIO DE Balsa Nova  
76.105.527/0001-42  
SECRETARIA MUNICIPAL DE OBRAS

*Lorena G. Moschen*  
Lorena Giovanina Moschen  
Eng. Civil  
CREA-PR 152015/D

*Angela Teixeira Lima*  
Angela Teixeira Lima  
Engenheira Civil  
CREA PR - 147.157/D




## MUNICÍPIO DE Balsa Nova


SONDAGEM A PERCUSSÃO (SPT)		
LOCAL	Nº DE FUROS	PROFUNDIDADE TOTAL SONDADA (m)
(E) Cemitério, Sede – Balsa Nova - PR - não possui matrícula	3	30,00
(F) Cemitério, Bugre, Balsa Nova - PR - matrícula nº 11.708	3	30,00
(H) Parque Rodoviário Edmundo Bora, Sede, Balsa Nova - PR - não possui matrícula	3	30,00
(I) Centro Médico / Academia da Saúde - matrículas nº 15.418, 15.419 e 13.620	3	30,00
(L) Escola Municipal Pe. Boleslau Liana, Sede, Balsa Nova - PR - matrícula nº 12.957	14	140,00
(M) Escola Municipal Joaquim Ribas, Sede, Balsa Nova - PR - matrícula nº 2.402	7	70,00
(N) E.M. João Andreassa / UBS São Caetano (matrícula nº 10.574)	7	70,00
(O) CMEI Cantinho da Serra, UBS e Escola Municipal, São Luiz do Purunã, Balsa Nova - PR - matrícula nº 4.147	3	30,00
(R) CMEI Margarida Chiló / E.M. / Juventude, São Caetano, Balsa Nova - PR - matrícula nº 16.264	7	70,00
<b>TOTAL</b>	<b>50,00</b>	<b>500,00</b>

Tabela 2 - Quantitativo de Sondagem realizada por local.

Balsa Nova, 08 de fevereiro de 2020

  
**Angela Teixeira Lima**  
Engenheira Civil  
CREA PR 147.157/D  
Secretaria Municipal de Obras

**Angela Teixeira Lima**  
Engenheira Civil  
CREA PR - 147.157/D

  
**Lorena Giovanna Moschen**  
Engenheira Civil  
CREA PR 152.015/D  
Secretaria Municipal de Obras

Lorena Giovanna Moschen  
Eng. Civil  
CREA-PR 152015/D

MUNICÍPIO DE Balsa Nova  
76.105.527/0001-42  
SECRETARIA MUNICIPAL DE OBRAS



**CREA-PR** Conselho Regional de Engenharia e Agronomia do Paraná  
Anotação de Responsabilidade Técnica Lei Fed 6496/77  
Valorize sua Profissão Mantenha os Projetos na Obra  
1ª VIA - PROFISSIONAL



**ART Nº 20185302584**  
Obra ou Serviço Técnico  
ART Principal

O valor de R\$ 218,54 referente a esta ART foi pago em 13/11/2018 com a guia nº 100020185302584

Profissional Contratado: TIAGO LUY (CPF: 045.957.139-75) Nº Carteira: SC-867210/D - Nº Visto Crea: 107992  
Título Formação Prof.: ENGENHEIRO CIVIL Nº Registro: 62148  
Empresa contratada: SOLO TOPOGRAFIA E GEORREFERENCIAMENTO EIRELI ME CPF/CNPJ: 76.105.527/0001-42  
Contratante: MUNICÍPIO DE BALSA NOVA-PR Contrato 72/2018  
Endereço: AVENIDA BRASIL 665 PREFEITURA CENTRO Quadra: Lote:  
CEP: 83650000 BALSA NOVA PR Fone: CEP: 83650000  
Local da Obra/Serviço: AVENIDA BRASIL 665  
CENTRO - BALSA NOVA PR

Tipo de Contrato	4	PRESTAÇÃO DE SERVIÇOS	Dimensão	500 METRO
Ativ. Técnica	19	PROJETO E EXECUÇÃO DE OBRA OU SERVIÇO TÉCNICO		
Área de Comp.	1100	SERVIÇOS TEC PROFISSIONAIS NA MODALIDADE CIVIL		
Tipo Obra/Serv	139	SONDAGENS		
Serviços contratados	050	EXECUÇÃO	Dados Compl.	0
	138	SONDAGENS GEOLÓGICAS	Data Início	13/11/2018
			Data Conclusão	30/11/2018
				0

Vlr Obra R\$ 34.500,00 Vlr Contrato R\$ 34.500,00 Vlr Taxa R\$ 218,54

Base de cálculo: TABELA SOMATORIO VALOR DE TAXA

Outras informações sobre a natureza dos serviços contratados, dimensões, ARTs vinculadas, ARTs substituídas, contratantes, etc  
TRATA-SE DE EXECUÇÃO DE SONDAGEM (SPT) A PERCUSSÃO CONFORME A NORMA NBR 6484/1990, SENDO EM  
MÉDIA 10 METROS POR FURO, TOTALIZANDO 500 METROS LINEARES DE SONDAGEM, COM AS SEGUINTE  
LOCALIZAÇÕES E QUANTIDADES:

(E) CEMITÉRIO SEDE, RUA VEREADOR LUIZ ANTONIO PELLIZARI = 3,00 FUIROS, 30,00 METROS.  
(F) CEMITÉRIO BUGRE, RUA MATO DO CHIQUIRO = 3,00 FUIROS, 28,35 METROS.  
(H) PARQUE RODOVIÁRIO EDMUNDO BORA, RUA ESTANISLAU WOICK = 3,00 FUIROS, 30,25 METROS  
(I) CENTRO MEDICO/ACADEMIA DE SAUDE, R. JOÃO DA ROCHA FERREIRA = 3,00 FUIROS, 33,35 METROS  
(J) PE BOLES LAU LIANA, RUA 7 DE SETEMBRO = 14,00 FUIROS, 134,95 METROS  
(K) COLA M. JOAQUIM RIBAS, R. VEREADOR LUIZ ANTONIO PELLIZARI = 14,00 FUIROS, 71,00 METROS  
(N) E. M. JOÃO ANDREASSA, RUA SÃO CAETANO = 7,00 FUIROS, 71,70 METROS  
(O) C.M.E.I. CANTINHO DA SERRA, RUA SABINA SERRA RECETO = 3,00 FUIROS 29,85 METROS  
(R) C.M.E.I. MARGARIDA FLORIDA CHILÓ, RUA DOM PEDRO II = 7,00 FUIROS, 70,55 METROS

Insp.: 4269  
14/11/2018  
CreaWeb 1.08

Assinatura do Contratante

Assinatura do Profissional

1ª VIA - PROFISSIONAL Destina-se ao arquivo do Profissional/Empresa.

Central de Informações do CREA-PR 0800 041 0067

A autenticação deste documento poderá ser consultada através do site [www.crea-pr.org.br](http://www.crea-pr.org.br)

<http://creaweb.crea-pr.org.br/consultas/imprimeart.asp?OPCAOPGTO=N&V1=ON&V2=ON&V3=ON&NUMART=20185302584&CODREGTO=574...> 1/3



ESCRIVANIA DE PAZ DE CAMPO ALEGRE - COMARCA DE SÃO BENTO

DO SUL/SC - *Tatiana Schiffer Brunquell* - Escrivã de Paz

Rua Benjamin Constant, 744, Centro - CEP 89294-000

--- (47) 3632-1955 - atendimento@cartoriocampoalegre.com.br ---

AUTENTICAÇÃO 061424 - Autentico a presente cópia reprográfica por ser uma reprodução fiel do documento original e com a qual conferi e dou fe Campo Alegre/SC, 08 de dezembro de 2022

Em test. da verdade GEAN MATEUS DA CRUZ

Emolumentos R\$ 4,44 + selo R\$ 3,11 - Total R\$ 7,55 - Selo Digital de Fiscalização - Selo normal GPV92138-ARIN

Confira os dados do ato em: [selo.tsc.jus.br](http://selo.tsc.jus.br)



*[Handwritten signature]*

47/117

*[Handwritten signature]*



Certidão de Acervo Técnico - CAT  
Resolução nº 1.025, de 30 de outubro de 2009

CREA-PR

Certidão de Acervo  
Técnico com  
Atestado

8344/2020

Conselho Regional de Engenharia e Agronomia do Paraná

Atividade concluída

CERTIFICAMOS, em cumprimento ao disposto na Resolução nº 1.025, de 30 de outubro de 2009, do Confea, que consta dos assentamentos deste Conselho Regional de Engenharia e Agronomia do Paraná - Crea-PR, o Acervo Técnico do profissional TIAGO LUY referente à(s) Anotação(ões) de Responsabilidade Técnica - ART abaixo discriminada(s):

Profissional: **TIAGO LUY**

RNP: 2505504989

Registro: **SC-867210/D**

Título profissional: ENGENHEIRO CIVIL

Número da ART: **1720204464335** Situação da ART: BAIXA POR CONCLUSÃO DE OBRA/SERVIÇO

Tipo de ART: ART de Obra ou Serviço Registrada em: 06/10/2020 Baixada em: 27/10/2020 Forma de registro:

Substituição Participação técnica: Individual

Empresa contratada: **SOLO TOPOGRAFIA E GEORREFERENCIAMENTO LTDA**

Contratante: **MUNICÍPIO DE COLOMBO** CNPJ: 76.105.634/0001-70

Rua: R XV DE NOVENBRO Nº: 105

Complemento: PREFEITURA Bairro: CENTRO

Cidade: COLOMBO UF: PR CEP: 83414-000

Contrato: 401/2019 celebrado em 27/08/2019 Vinculado a ART: 1720204463878

Valor do contrato: R\$ 156.472,72 Tipo de contratante: Pessoa Jurídica (Direito Público) brasileira

Ação Institucional:

Endereço da obra/serviço: BAIRRO ROÇA GRANDE Nº: S/N

Bairro: ROCA GRANDE

Cidade: COLOMBO

UF: PR

CEP: 83403-420

Coordenadas Geográficas:

Endereço da obra/serviço: BAIRRO JARDIM DAS GRAÇAS Nº: S/N

Bairro: DAS GRACAS

Cidade: COLOMBO

UF: PR

CEP: 83407-560

Coordenadas Geográficas:

Endereço da obra/serviço: BAIRRO PALMITAL Nº: S/N

Bairro: PALMITAL

Cidade: COLOMBO

UF: PR

CEP: 83413-080

Coordenadas Geográficas:

Endereço da obra/serviço: BAIRRO JARIM MONZA Nº: S/N

Bairro: MONZA

Cidade: COLOMBO

UF: PR

CEP: 83406-000

Coordenadas Geográficas:

Endereço da obra/serviço: BAIRRO GUARAITUBA Nº: S/N

Bairro: GUARAITUBA

Cidade: COLOMBO

UF: PR

CEP: 83410-060

Coordenadas Geográficas:

Data de início: 27/08/2019 Conclusão efetiva: 27/08/2020

Finalidade: Cadastral

A autenticidade e a validade desta certidão deve ser confirmada no site do Crea-PR <https://www.crea-pr.org.br/> Consultas Públicas, informando o número do protocolo: 306489/2020.

CAT nº 8344/2020 de 12/11/2020, página 1 de 4



Conselho Regional de Engenharia e Agronomia do Paraná  
0800 041 0067  
[www.crea-pr.org.br](http://www.crea-pr.org.br)



CREA-PR  
Conselho Regional de Engenharia  
e Agronomia do Paraná

48/117



Certidão de Acervo Técnico - CAT  
Resolução nº 1.025, de 30 de outubro de 2009

CREA-PR

Certidão de Acervo  
Técnico com  
Atestado

8344/2020

Atividade concluída

CNPJ: 76.105.634/0001-70

Proprietário: MUNICÍPIO DE COLOMBO

Atividade Técnica: **1- Execução** Detalhamento, Execução de desenho técnico, Execução de serviço técnico, Levantamento, Mensuração de levantamento topográfico planialtimétrico, 521575,73 M2; **2- Execução** Detalhamento, Execução de desenho técnico, Levantamento, Mensuração, Projeto de levantamento cadastral urbano, 521575,73 M2; **3- Execução** Coleta de dados, Detalhamento, Execução de desenho técnico, Levantamento, Mensuração, Projeto de levantamento cadastral multifinalitário, 1621 UNID; **4- Execução** Detalhamento, Execução de desenho técnico, Levantamento, Mensuração de levantamento aerofotogramétrico, 521575,73 M2; **5- Execução** Coleta de dados, Detalhamento, Execução de desenho técnico, Levantamento, Mensuração, Projeto de georreferenciamento urbano, 521575,73 M2; **6- Execução** Detalhamento, Execução de desenho técnico, Mensuração, Projeto de transporte de coordenadas, 52 UNID; **7- Execução** Detalhamento, Mensuração, Projeto de transporte de cotas altimétricas, 52 UNID

**Observações:**

REGULARIZAÇÃO FUNDIÁRIA DE 1621 LOTES URBANOS NA MODALIDADE REURB.

CERTIFICAMOS, finalmente, que se encontra vinculado à presente Certidão de Acervo Técnico - CAT o atestado contendo 2 folha(s), expedido pelo contratante da obra/serviço, a quem cabe a responsabilidade pela veracidade e exatidão das informações nele constantes.

Certidão de Acervo Técnico nº 8344/2020

13/11/2020 11:19

A CAT à qual o atestado está vinculado é o documento que comprova o registro do atestado no Crea.

A CAT à qual o atestado está vinculado constituirá prova da capacidade técnico-profissional da pessoa jurídica somente se o responsável técnico indicado estiver ou venha a ser integrado ao seu quadro técnico por meio de declaração entregue no momento da habilitação ou da entrega das propostas.

A CAT é válida em todo território nacional.

A CAT perderá a validade no caso de modificação dos dados técnicos qualitativos ou quantitativos nela contidos em razão de substituição ou anulação de ART.

A autenticidade e a validade desta certidão deve ser confirmada no site do Crea-PR, no endereço <https://www.crea-pr.org.br>, informando o número do protocolo: 306489/2020.

A falsificação deste documento constitui crime previsto no Código Penal Brasileiro, sujeitando o autor à respectiva ação penal.

A autenticidade e a validade desta certidão deve ser confirmada no site do Crea-PR <https://www.crea-pr.org.br/ConsultasPublicas>, informando o número do protocolo: 306489/2020.

CAT nº 8344/2020 de 12/11/2020, página 2 de 4



Conselho Regional de Engenharia e Agronomia do Paraná

0800 041 0067

[www.crea-pr.org.br](http://www.crea-pr.org.br)



**CREA-PR**  
Conselho Regional de Engenharia  
e Agronomia do Paraná

49/117



### ATESTADO DE CAPACIDADE TÉCNICA

Atestamos para os devidos fins, que a empresa **SOLO TOPOGRAFIA E GEORREFERENCIAMENTO LTDA**, inscrita no CNPJ nº **20.522.473/0001-66**, com sede na Rua Francisco Pauli, 451, apto 03, Oxford, São Bento do Sul/SC, prestou os serviços abaixo

a) ESCOPO:

ITEM	DESCRIÇÃO	QTDE
01	DETALHAMENTO EXECUÇÃO DE DESENHO TÉCNICO, EXECUÇÃO DE SERVIÇO TÉCNICO, LEVANTAMENTO, MENSURAÇÃO DE LEVANTAMENTO TOPOGRÁFICO PLANIALTIMETRICO.	521575,73 M²
02	DETALHAMENTO, EXECUÇÃO DE DESENHO TÉCNICO, LEVANTAMENTO, MENSURAÇÃO, PROJETO DE LEVANTAMENTAMENTO CADASTRAL URBANO.	521575,73M²
03	COLETA DE DADOS, DETALHAMENTO, EXECUÇÃO DE DESENHO TECNICO, LEVANTAMENTO, MENSURAÇÃO, PROJETO DE LEVANTAMENTO CADASTRAL MULTIFINALITÁRIO.	1.621,00 UNID
04	DETALHAMENTO, EXECUÇÃO DE DESENHO TECNICO, LEVANTAMENTO, MENSURAÇÃO DE LEVANTAMENTO AEROFOTOGRAMÉTRICO.	521575,73M²
05	- COLETA DE DADOS, DETALHAMENTO, EXECUÇÃO DE DESENHO TECNICO, MENSURAÇÃO, PROJETO DE GEORREFERENCIAMENTO URBANO.	521575,73M²
06	DETALHAMENTO, EXECUÇÃO DE DESENHO TECNICO, EMENSURAÇÃO, PROJETO DE TRANSPORTE DE COORDENADAS.	52,00 UNID
07	DETALHAMENTO, MENSURAÇÃO, PROJETO DE TRANSPORTE DE COTAS ALTIMÉTRICAS.	52,00 UNID
08	REGULARIZAÇÃO FUNDIÁRIA DE 1.655 LOTES URBANOS NA MODALIDADE REURB.	

**Serviços Executados em diversas localidades do município conforme segue endereço abaixo:**

- BAIRRO ROÇA GRANDE, S/N, ROÇA GRANDE – COLOMBO/PR 83407-560
- BAIRRO JARDIM DAS GRAÇAS, S/N, DAS GRAÇAS – COLOMBO/PR 83407-560
- BAIRRO PALMITAL, S/N, PALMITAL – COLOMBO/PR 83413-080
- BAIRRO JARDIM MONZA, S/N, MONZA – COLOMBO/PR 83406-000
- BAIRRO GUARAITUBA, S/N, GUARAITUBA – COLOMBO/PR 83410-060

Prefeitura Municipal Colombo – PR / CNPJ: 76.105.634/0001-70  
R. XV de Novembro, 105 – Centro  
Colombo - PR, 83414-000



- b) Empresa contratada: SOLO TOPOGRAFIA E GEORREFERENCIALMENTE LTDA (CNPJ: 20.522.473/0001-66)
- c) Localização do serviço: Colombo – PR, CEP 83.414-000 (Diversas localidades)
- d) Período de execução: de 27/08/2019 a 27/08/2020.
- e) Responsável técnico: TIAGO LUY, Engenheiro Civil. CREA-PR: SC 867210/D, RNP: 2505504989, Visto 62148.
- f) Art nº 1720204464335.

Colombo (PR), 24 de setembro de 2020.

*Sérgio Carlos Dillmann*  
 Prefeitura Municipal de Colombo – PR  
 CNPJ: 76.105.634/0001-70

*André Lucas Feliciano Ferreira*  
 ANDRÉ LUCAS FELICIANO FERREIRA  
 Arquiteto e Urbanista  
 CAU A-65324-1

*Douglas Christofari Viero*  
 DOUGLAS CHRISTOFARI VIERO  
 ENGENHEIRO CIVIL  
 CREA 123.376 D-PR



TABELIÃO DE NOTAS E PROTESTO DE TÍTULOS DE CRÉDITO DE COLOMBO - Sérgio Níomar Strapasson  
 Rua Francisco Camargo, 451 - Centro - Colombo - PR - CEP 83414-010 - Telefone: (41) 3054-1111

Reconheço por semelhança a(s) firma(s) de:

LUIS CARLOS SILVEIRO  
 ANDRÉ LUCAS FELICIANO FERREIRA  
 DOUGLAS CHRISTOFARI VIERO

Selo: NKNH3, agez, ZQZK, QXZN, Tm8E

Colombo, 14 de outubro de 2020

Em Teste da verdade.

*[Signature]*  
 MATHEUS GABRIEL VARESCAT STRAPASSON

Prefeitura Municipal Colombo – PR / CNPJ: 76.105.634/0001-70  
 R. XV de Novembro, 105 – Centro  
 Colombo - PR, 83414-000

A autenticidade e a validade desta certidão deve ser confirmada no site do Crea-PR <https://www.crea-pr.org.br/ConsultasPublicas>, informando o número do protocolo: 306489/2020.

CAT nº 834/2020 de 12/11/2020, página 4 de 4



59/117

*[Signature]*

## 1. Responsável Técnico

TIAGO LUY

Título profissional:

ENGENHEIRO CIVIL

Empresa Contratada: SOLO TOPOGRAFIA E GEORREFERENCIAMENTO LTDA

RNP: 2505504989

Carteira: SC-667210/D

Registro/Visto: 62148

## 2. Dados do Contrato

Contratante: MUNICÍPIO DE COLOMBO

R. XV DE NOVOEMBRO, 105

PREFEITURA CENTRO - COLOMBO/PR 83414-000

CNPJ: 76.105.634/0001-70

Contrato: 401/2019

Celebrado em: 27/08/2019

Valor: R\$ 156.472,72

Tipo de contratante: Pessoa Jurídica (Direito Público) brasileira

## 3. Dados da Obra/Serviço

BAIRRO ROÇA GRANDE, S/N

ROÇA GRANDE - COLOMBO/PR 83403-420

Data de Início: 27/08/2019

Previsão de término: 27/08/2020

Finalidade: Cadastral

Proprietário: MUNICÍPIO DE COLOMBO

BAIRRO JARDIM DAS GRAÇAS, S/N

DAS GRAÇAS - COLOMBO/PR 83407-580

Data de Início: 27/08/2019

Previsão de término: 27/08/2020

Finalidade: Cadastral

Proprietário: MUNICÍPIO DE COLOMBO

BAIRRO PALMITAL, S/N

PALMITAL - COLOMBO/PR 83413-080

Data de Início: 27/08/2019

Previsão de término: 27/08/2020

Finalidade: Cadastral

Proprietário: MUNICÍPIO DE COLOMBO

BAIRRO JARIM MONZA, S/N

MONZA - COLOMBO/PR 83406-000

Data de Início: 27/08/2019

Previsão de término: 27/08/2020

Finalidade: Cadastral

Proprietário: MUNICÍPIO DE COLOMBO

BAIRRO GUARAITUBA, S/N

GUARAITUBA - COLOMBO/PR 83410-060

Data de Início: 27/08/2019

Previsão de término: 27/08/2020

Finalidade: Cadastral

Proprietário: MUNICÍPIO DE COLOMBO

CNPJ: 76.105.634/0001-70

## 4. Atividade Técnica

## Execução

[Detalhamento, Execução de desenho técnico, Execução de serviço técnico, Levantamento, Mensuração de levantamento topográfico planialtimétrico]

Quantidade  
521575,73Unidade  
M2

[Detalhamento, Execução de desenho técnico, Levantamento, Mensuração, Projeto] de levantamento cadastral urbano

521575,73

M2

[Coleta de dados, Detalhamento, Execução de desenho técnico, Levantamento, Mensuração, Projeto] de levantamento cadastral multifinalitário

1621,00

UNID

[Detalhamento, Execução de desenho técnico, Levantamento, Mensuração] de levantamento aerofotogramétrico

521575,73

M2

[Coleta de dados, Detalhamento, Execução de desenho técnico, Levantamento, Mensuração, Projeto] de georreferenciamento urbano

521575,73

M2

[Detalhamento, Execução de desenho técnico, Mensuração, Projeto] de transporte de coordenadas alinhamento, Mensuração, Projeto] de transporte de cotas altimétricas

52,00

UNID

52,00

UNID

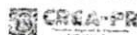
Após a conclusão das atividades técnicas o profissional deverá proceder a baixa desta ART

## 5. Observações

REGULARIZAÇÃO FUNDIÁRIA DE 1021 LOTES URBANOS NA MODALIDADE DE REURB.

## 7. Assinaturas

## b. Informações

A autenticidade desta ART pode ser verificada em: <https://servicos.crea-pr.org.br/publico/art>  
Ingresso em: 06/10/2020 17:11:19  
[www.crea-pr.org.br](http://www.crea-pr.org.br)ESCRIVANIA DE PAZ DE CAMPO ALEGRE - COMARCA DE SÃO BENT DO SUL/SC - *Tabata Schaffer Brumwell* - Escrivã de Paz  
Rua Benjamin Constant, 744, Centro - CEP 89294-000  
(47) 3632-1955 - atendimento@cartonocampoalegre.com.br

AUTENTICAÇÃO DE 1962 - Autentico a presente cópia reprográfica, por ser uma reprodução fiel do documento original e com a qual conferi e dou fe Campo Alegre/SC, 22 de fevereiro de 2023

Em test. de verdade: IVONETE CRISTINA GORNIAK

Emolumentos: R\$ 4,83 + selo R\$ 3,39 - Total R\$ 8,22 - Selo Digital de Fiscalização - Selo normal GRO60564-DN77

Confira os dados do ato em: [sso.tjcc.jus.br](http://sso.tjcc.jus.br)*Cristina Gorniock*

52/117



Anotação de Responsabilidade Técnica - ART  
Lei nº 6.496, de 7 de dezembro de 1977

CREA-PR

Conselho Regional de Engenharia e Agronomia do Paraná

Página 2/2

ART de Obra ou Serviço  
1720204464335

Substituição sem Custo à 1720204463878

Declaro serem verdadeiras as informações acima

Colombo 14 de outubro de 2020  
Local data

WAGD LUY - CPF: 045.957.139-75

*Luis Carlos Silverio*  
MUNICÍPIO DE COLOMBO - CNPJ: 75.105.634/0001-70

A ART é válida somente quando quitada, conforme informações no rodapé deste formulário ou conferência no site [www.crea-pr.org.br](http://www.crea-pr.org.br).

A autenticidade deste documento pode ser verificada no site [www.crea-pr.org.br](http://www.crea-pr.org.br) ou [www.confrea.org.br](http://www.confrea.org.br)

A guarda da via assinada da ART será de responsabilidade do profissional e do contratante com o objetivo de documentar o vínculo contratual.

Acesso ao site [www.crea-pr.org.br](http://www.crea-pr.org.br)

Central de atendimento: 0800 041 0067



CREA-PR  
Conselho Regional de Engenharia e Agronomia do Paraná

ART Isenta



TABELIONATO DE NOTAS E PROTESTO DE TÍTULOS DE COLOMBO Sergio Miomar Strapasson  
Rua Francisco Comargo, 451 - Centro - Colombo - PR - CEP 83414-010 - Telefone: (41) 3000-3000

Reconheço por semelhança a(s) firma(s) de:

LUIS CARLOS SILVERIO

Selo: DKHN3 - VUOZ - 67QKR - 2FuZN - 3Z6r7

Colombo, 14 de Outubro de 2020

Em test. da verdade

GABRIEL VALESKI STRAPASSON



A autenticidade desta ART pode ser verificada em: <https://servicos.crea-pr.org.br/publico/art>  
Impresso em: 06/10/2020 17:11:19

[www.crea-pr.org.br](http://www.crea-pr.org.br)



ESCRIVANIA DE PAZ DE CAMPO ALEGRE - COMARCA DE SÃO BENTO DO SUL/SC - Gabriela Scheffer Brunquell - Escrivã de Paz

Rua Benjamin Constant, 744 - Centro - CEP 89294-000

--- (47) 3632-1955 - atendimento@cartonocampoalegre.com.br ---

AUTENTICAÇÃO 06/1962 - Autentico a presente cópia reprográfica, por ser uma reprodução fiel do documento original e com a qual conferi e dou fe Campo Alegre/SC, 22 de fevereiro de 2023.

Em test. da verdade IVONETE CRISTINA

GORNIAK

Emolumentos R\$ 4,83 + selo R\$ 3,39 - Total

R\$ 8,22 - Selo Digital de Fiscalização - Selo

normal GRO60555-KVX3

Confira os dados do ato em: [selo.tjsc.jus.br](http://selo.tjsc.jus.br)



*Cristina Gorniock*

53/17



Certidão de Acervo Técnico - CAT  
Resolução nº 1.025, de 30 de outubro de 2009

**CREA-PR**

Certidão de Acervo  
Técnico

Conselho Regional de Engenharia e Agronomia do Paraná

623/2015

CERTIFICAMOS, em cumprimento ao disposto na Resolução nº 1.025, de 30 de outubro de 2009, do Confea, que consta dos assentamentos deste Conselho Regional de Engenharia e Agronomia do Paraná - Crea-PR, o Acervo Técnico do profissional RODRIGO LUY referente à(s) Anotação(ões) de Responsabilidade Técnica - ART abaixo discriminada(s):

Profissional: **RODRIGO LUY**

RNP: 2502129303

Registro: **SC-816049/D**

Título profissional: ENGENHEIRO FLORESTAL

Número da ART: **20150557452** Situação da ART: BAIXA POR CONCLUSÃO DE OBRA/SERVIÇO

Tipo de ART: ART de Obra ou Serviço Registrada em: 09/02/2015 Baixada em: 10/02/2015 Forma de registro: Inicial  
Participação técnica: Individual

Empresa contratada: **SOLO TOPOGRAFIA E GEORREFERENCIAMENTO EIRELI ME**

Contratante: **EL ARQUITETURA LTDA - EPP** CNPJ: **04.911.728/0001-26**

Rua: R FERNANDO AMARO Nº: 45

Complemento: Bairro: CENTRO

Cidade: MORRETES UF: PR CEP: 83350-000

Contrato: celebrado em 12/01/2015

Valor do contrato: R\$ 21.779,00 Tipo de contratante: Não informado

Dimensão: 14.520,00 Unidade de Medida: METRO

Ação Institucional:

Endereço da obra/serviço: DIVERSAS RUAS Nº: 00

Bairro: SOCOMIM

Cidade: TELEMACHO BORBA

UF: PR

CEP: 84266-040

Data de início: 12/01/2015 Conclusão efetiva: 09/02/2015 Coordenadas Geográficas:

Finalidade: Outro

Proprietário:

CPF:

Atividade Técnica: Tipo de Contrato: **PRESTAÇÃO DE SERVIÇOS**, Atividade Técnica: **EXECUÇÃO DE OBRA OU SERVIÇO TÉCNICO**, Área de Competência: **SERVIÇOS TÉCNICOS PROFISSIONAIS EM ENG FLORESTAL**, Tipo de Obra/Serviço: **LEVANTAMENTOS TOPOGRÁFICOS - ÁREA URBANA**, Serviço Contratado: **PROJETO, EXECUÇÃO**

**Observações:**

- TRATA-SE DE UM LEVANTAMENTO PLANIALTIMÉTRICO CADASTRAL GEORREFERENCIADO DE RUAS URBANAS COM UMA EXTENSÃO TOTAL 14.520,00 METROS LINEARES;
- IMPLANTAÇÃO DE 42 MARCOS GEODÉSICOS (DOIS MARCOS POR RUA);
- NIVELAMENTO DE 14.520,00 METROS;
- LEVANTAMENTO DE REDE DE ÁGUA E ESGOTO DE 14.520,00 METROS LINEARES;
- DESENHO TÉCNICO;

DAS SEGUINTES RUAS LOCALIZADAS NO MUNICÍPIO DE TELEMACHO BORBA - PR, CONFORME SEGUE:  
RUA OLINDA - RUA JURUTANHÍ - RUA ITAMBÉ - RUA SÃO JOÃO DEL REI - RUA IPÊ ROXO - RUA ARGENTINA - RUA AVELINO DE PAULA - TIMÓTEO - RUA JOÃO SIQUEIRA FILHO - RUA ARAUCÁRIA - RUA IMBUÍ - RUA PEROBA - RUA JACARANDA - RUA APACHES - RUA INCAS - RUA PEPITA - RUA CAMBÉ - RUA CHARQUEADA - RUA RIO BRANCO - AV. NOSSA SENHORA DE FÁTIMA - GOV. BENTO MUNHOZ DA ROCHA

CERTIFICAMOS, finalmente, que se encontra vinculado à presente Certidão de Acervo Técnico - CAT, conforme selos de segurança A 010.199, o atestado expedido pelo contratante da obra/serviço, a quem cabe a responsabilidade pela veracidade e exatidão das informações nele constantes.

Certidão de Acervo Técnico nº 623/2015

21/10/2019 09:34

Conselho Regional de Engenharia e Agronomia do Paraná

0800 041 0067

www.crea-pr.org.br



**CREA-PR**  
Conselho Regional de Engenharia  
e Agronomia do Paraná

54/117

*[Handwritten signature]*



**Certidão de Acervo Técnico - CAT**  
**Resolução nº 1.025, de 30 de outubro de 2009**

**CREA-PR**

**Certidão de Acervo**  
**Técnico**

**Conselho Regional de Engenharia e Agronomia do Paraná**

**623/2015**

A CAT à qual o atestado está vinculado é o documento que comprova o registro do atestado no Crea.

A CAT à qual o atestado está vinculado constituirá prova da capacidade técnico-profissional da pessoa jurídica somente se o responsável técnico indicado estiver ou venha a ser integrado ao seu quadro técnico por meio de declaração entregue no momento da habilitação ou da entrega das propostas.

A CAT é válida em todo território nacional.

A CAT perderá a validade no caso de modificação dos dados técnicos qualitativos ou quantitativos nela contidos em razão de substituição ou anulação de ART.

A autenticidade e a validade desta certidão deve ser confirmada no site do Crea-PR, no endereço <https://www.crea-pr.org.br>, informando o número do protocolo: 48444/2015.

A falsificação deste documento constitui crime previsto no Código Penal Brasileiro, sujeitando o autor à respectiva ação penal.



### ATESTADO DE CAPACIDADE TÉCNICA

Atesto, para os fins de comprovação de capacidade técnica, que a empresa SOLO TOPOGRAFIA E GEORREFERENCIAMENTO – EIRELI / ME, com sede na Rodovia Estadual SC 418, nº 7895 - Bairro: Centro / Campo Alegre – SC, Cep: 89.294-000, registro no CREA-SC 130594-4, inscrita no CNPJ 20.522.473/0001-66, PRESTOU SERVIÇOS TÉCNICOS ESPECIALIZADOS REFERENTE A:

- LEVANTAMENTO TOPOGRAFICO PLANIALTIMÉTRICO CADASTRAL GEORREFERENCIADO DE RUAS URBANAS COM UMA EXTENSÃO TOTAL DE 14.520,00 METROS LINEARES NA CIDADE DE TELEMÂCO BORBA- PR;
- IMPLANTAÇÃO DE 42 MARCOS GEODÉSICOS (DOIS MARCOS POR RUA);
- NIVELAMENTO DE 14.520,00 METROS;
- LEVANTAMENTO DE REDE DE ÁGUA E ESGOTO DE 14.520,00 METROS LINEARES;
- ELABORAÇÃO DE DESENHO TÉCNICO.

Para a empresa EL Arquitetura Ltda-EPP inscrita no CNPJ nº 04.911.728/0001-26, conforme as seguintes atividades e quantitativos descritos abaixo:

ITEM	DESCRIÇÃO	QTDE
01	LEVANTAMENTO PLANIALTIMÉTRICO CADASTRAL DE RUAS URBANAS	14.520,00 m
02	IMPLANTAÇÃO DE MARCOS GEODÉSICOS	42 unidades
03	NIVELAMENTO DE RUAS	14.520,00 m
04	LEVANTAMENTO DE REDE DE ÁGUA E ESGOTO	14.520,00 m
05	DESENHO TÉCNICO	14.520,00 m

Responsável técnico pelo serviço:

RODRIGO LUY– Engenheiro Florestal– CREA-PR: SC 816049/D, Visto: 99323  
ART 20150557452

Localização do serviço: TELEMACO BORBA-PR (DIVERSAS RUAS DO MUNICÍPIO)  
Período de execução: de 12/01/2015 a 09/02/2015.



Emiliana Figueira Lima  
Arquiteta e Urbanista  
CAU Nº A25739-7

Morretes – PR, 11 de Fevereiro de 2015.  
  
EL ARQUITETURA LTDA-EPP  
CNPJ: 04.911.728/0001-26  
Contratante  
Emiliana Figueira Lima  
Sócia Administradora

04.911.728/0001-26  
El Arquitetura Ltda  
Rua Fernando Amaro, nº 45  
Centro - CEP 83350-000  
Morretes-PR

ESCRIVANIA DE PAZ DE CAMPO ALEGRE -COMARCA DE SÃO BENTÉ  
DO SUL/SC - *Isabela Schaeffer Brunquell* - Escrivã de Paz  
Rua Benjamin Constant, 744, Centro - CEP 89294-000  
--- (47) 3632-1055 - atendimento@cartorioecampoalegre.com.br ---

AUTENTICAÇÃO 061946 - Autentico a presente cópia reprográfica, por ser uma reprodução fiel do documento original e com a qual conferi e dou fé Campo Alegre/SC, 22 de fevereiro de 2023.

Em test. da verdade: IVONETE CRISTINA GORNIAOK

Emolumentos: R\$ 4,83 + selo R\$ 3,39 – Total: R\$ 8,22-Selo Digital de Fiscalização - Selo normal GRO60633-QIGC  
Confira os dados do ato em: selo.tjsc.jus.br



*Cristina Gorniaok*

56/117



**CREA-PR** Conselho Regional de Engenharia e Agronomia  
do Paraná  
Anotação de Responsabilidade Técnica Lei Fed 6496/77  
Valorize sua Profissão: Mantenha os Projetos na Obra  
1ª VIA - PROFISSIONAL



ART Nº 20150557452

Obra ou Serviço Técnico  
ART Principal

O valor de R\$ 178,34 referente a esta ART foi pago em 09/02/2015 com a guia nº 100020150557452

Profissional Contratado: RODRIGO LUY (CPF:047.338.239-32)

Nº Carteira: SC-816049/D

Título Formação Prof.: ENGENHEIRO FLORESTAL

Nº Visto Crea: 99323

Empresa contratada: SOLO TOPOGRAFIA E GEORREFERENCIAMENTO EIRELI ME

Nº Registro: 21045

Contratante: EL ARQUITETURA LTDA - EPP  
Endereço: R. FERNANDO AMARO 45 CENTRO  
CEP: 83350000 MORRETES PR Fone: 041-3387-4899

CPF/CNPJ: 04.911.728/0001-26

Local da Obra: DIVERSAS RUAS 00  
SOCOMIM - TELEMACHO BORBA PRQuadra:  
CEP: 84266040

Lote:

Tipo de Contrato	4	PRESTAÇÃO DE SERVIÇOS
Ativ. Técnica	11	EXECUÇÃO DE OBRA OU SERVIÇO TÉCNICO
Área de Comp.	8200	SERVIÇOS TÉCNICO-PROFISSIONAIS EM ENG FLORESTAL
Tipo Obra/Serv	377	LEVANTAMENTOS TOPOGRÁFICOS - ÁREA URBANA
Serviços	035	PROJETO
contratados	050	EXECUÇÃO

Dimensão 14520 METRO

Dados Compl. 0

Guia N

ART Nº

20150557452

Vlr Obra

R\$ 21.779,00

Vlr Contrato

R\$ 21.779,00

Vlr Taxa

R\$ 178,34

Entidade de Classe 0

Base de cálculo: TABELA VALOR DE CONTRATO

Data Início 12/01/2015  
Data Conclusão 09/02/2015

Outras Informações sobre a natureza dos serviços contratados, dimensões, ARTs vinculadas, ARTs substituídas, contratantes, etc

- TRATA-SE DE UM LEVANTAMENTO PLANIALTIMÉTRICO CADASTRAL GEORREFERENCIADO DE RUAS URBANAS COM UMA EXTENSÃO TOTAL 14.520,00 METROS LINEARES;
- IMPLANTAÇÃO DE 42 MARCOS GEODÉSICOS (DOIS MARCOS POR RUA);
- NIVELAMENTO DE 14.520,00 METROS;
- LEVANTAMENTO DE REDE DE ÁGUA E ESGOTO DE 14.520,00 METROS LINEARES;
- DESENHO TÉCNICO;

DAS SEGUINTES RUAS LOCALIZADAS NO MUNICÍPIO DE TELEMACHO BORBA - PR, CONFORME SEGUE:

RUA OLINDA - RUA JURUTANH - RUA ITAMBÉ - RUA SÃO JOÃO DEL REI - RUA IPÊ ROXO - RUA ARGENTINA  
- RUA AVELINO DE PAULA - RUA TIMOTEO - RUA JOÃO SIQUEIRA FILHO - RUA ARAUCÁRIA - RUA IMBUIA - RUA  
PEROBA - RUA JACARANDA - RUA APACHES - RUA INCAS - RUA PEPITA - RUA CAMBÉ - RUA CHARQUEADA  
- RUA RIO BRANCO - AV. NOSSA SENHORA DE FÁTIMA - GOV. BENTO MUNHOZ DA ROCHA

Insp.: 4250  
11/02/2015  
CreaWeb 1.08

Assinatura do Contratante  
**Emiliana Figueira Lima**  
Arquiteta e Urbanista  
CAU Nº A25739-7

Assinatura do Profissional

1ª VIA - PROFISSIONAL Destina-se ao arquivo do Profissional / Empresa.  
Central de Informações do CREA-PR 0800 410067

A autenticação deste documento poderá ser consultada através do site [www.crea-pr.org.br](http://www.crea-pr.org.br)

"CLÁUSULA COMPROMISSÓRIA: Qualquer conflito ou litígio originado do presente contrato, inclusive no tocante a sua interpretação ou execução, será definitivamente resolvido por arbitragem, de acordo com a Lei nº 9.307, de 23 de setembro de 1996, através da Câmara de Mediação e Arbitragem do Conselho Regional de Engenharia e Agronomia do Paraná - CMA CREA-PR, localizada à Rua Dr. Zamenhof 35, Alto da Glória, Curitiba, Paraná (Central de Informações 0800-410067), e de conformidade com o seu Regulamento de Arbitragem. Ao optarem pela inserção da presente cláusula neste contrato, as partes declaram conhecer o referido Regulamento e concordar, em especial e expressamente, com os seus termos."

Contratante/Proprietário

Profissional Responsável

Para a adesão à Arbitragem, as assinaturas das partes são obrigatórias.

**Emiliana Figueira Lima**  
Arquiteta e Urbanista  
CAU Nº A25739-7

<http://creaweb.crea-pr.org.br/consultas/imprimeart.asp?OPCAOPGTO=N&V1=ON&...> 11/02/2015

ESCRIVANIA DE PAZ DE CAMPO ALEGRE - COMARCA DE SÃO BENTO DO SUL/SC - *Isabela Schaffer Brunnequell* - Escrivã de Paz  
Rua Benjamin Constant, 744 - Centro - CEP 89294-000  
--- (47) 3632-1955 - atendimento@cartoriocampoalegre.com.br ---

AUTENTICAÇÃO 05/14/19 - Autentico a presente cópia reprográfica por ser uma reprodução fiel do documento original e com a qual contenha e dou fé  
Campo Alegre/SC, 22 de fevereiro de 2023

Em test. 9 da verdade: IVONETE CRISTINA GORNIAK

Emolumentos: R\$ 4,83 + selo R\$ 3,39 - Total: R\$ 8,22 - Selo Digital de Fiscalização - Selo

normal GRO60536-6Y89

Confira os dados do ato em: [selo.tjsc.jus.br](http://selo.tjsc.jus.br)

*Cristina Gorniaek*

57/117



**Certidão de Acervo Técnico - CAT**  
**Resolução nº 1.025, de 30 de outubro de 2009**

**CREA-PR**

**Certidão de Acervo Técnico**

**Conselho Regional de Engenharia e Agronomia do Paraná**

**4583/2018**

CERTIFICAMOS, em cumprimento ao disposto na Resolução nº 1.025, de 30 de outubro de 2009, do Confea, que consta dos assentamentos deste Conselho Regional de Engenharia e Agronomia do Paraná - Crea-PR, o Acervo Técnico do profissional RODRIGO LUY referente à(s) Anotação(ões) de Responsabilidade Técnica - ART abaixo discriminada(s):

Profissional: **RODRIGO LUY**

RNP: **2502129303**

Registro: **SC-816049/D**

Título profissional: **ENGENHEIRO FLORESTAL**

Número da ART: **20182234405** Situação da ART: **BAIXA POR CONCLUSÃO DE OBRA/SERVIÇO**  
Tipo de ART: **ART de Obra ou Serviço** Registrada em: **16/05/2018** Baixada em: **25/07/2018** Forma de registro: **Inicial**  
Participação técnica: **Individual**

Empresa contratada: **SOLO TOPOGRAFIA E GEORREFERENCIAMENTO EIRELI ME**

Contratante: **MUNICÍPIO DE GOIOERÊ** CNPJ: **78.198.975/0001-63**

Rua: **AVENIDA AMAZONAS Nº: 280**

Complemento: **Bairro: JARDIM LINDÓIA**

Cidade: **GOIOERE** UF: **PR** CEP: **87360-000**

Contrato: **061/2018** celebrado em **16/03/2018**

Valor do contrato: **R\$ 31.943,00** Tipo de contratante: **Não informado**

Dimensão: **151,00** Unidade de Medida: **KM**

Ação Institucional:

Endereço da obra/serviço: **DIVERSAS RUAS Nº: S/N**

Bairro: **DIVERSOS**

Cidade: **GOIOERE**

UF: **PR**

CEP: **87360-000**

Data de início: **16/03/2018** Conclusão efetiva: **16/07/2018** Coordenadas Geográficas:

Finalidade: **Outro**

Proprietário:

CPF:

Atividade Técnica: Tipo de Contrato: **PRESTAÇÃO DE SERVIÇOS**, Atividade Técnica: **EXECUÇÃO DE OBRA OU SERVIÇO TÉCNICO**, Área de Competência: **SERVIÇOS TEC PROFISSIONAIS EM ENG FLORESTAL**, Tipo de Obra/Serviço: **LEVANTAMENTOS TOPOGRÁFICOS - ÁREA URBANA**, Serviço Contratado: **PROJETO, EXECUÇÃO**

**Observações:**

**EXECUÇÃO DE LEVANTAMENTO TOPOGRÁFICO PLANIALTIMÉTRICO CADASTRAL GEORREFERENCIADO E DESENHO TÉCNICO DE RUAS E QUADRAS NA CIDADE DE GOIOERÊ E NO DISTRITO DE JARACATIA, GOIOERÊ-PR, TOTALIZANDO UMA EXTENSÃO DE 151 QUILOMETROS. SERVIÇOS EM OBSERVÂNCIA AO CONTIDO E ESPECIFICADO NA TOMADA DE PREÇOS Nº 002/2018, CONTRATO Nº 061/2018 DE PRESTAÇÃO DE SERVIÇO TÉCNICO ESPECIALIZADO.**

**Informações complementares:**

O REGISTRO JUNTO AO CREA/PR DA EMPRESA CONTRATADA ESTEVE INTERROMPIDO ENTRE 06/06/2017 A 10/04/2018.

CERTIFICAMOS, finalmente, que se encontra vinculado à presente Certidão de Acervo Técnico - CAT, conforme selos de segurança A 050563, o atestado expedido pelo contratante da obra/serviço, a quem cabe a responsabilidade pela veracidade e exatidão das informações nele constantes.

**Certidão de Acervo Técnico nº 4583/2018**

**27/11/2019 09:57**

Conselho Regional de Engenharia e Agronomia do Paraná

0800 041 0067

www.crea-pr.org.br



**CREA-PR**  
Conselho Regional de Engenharia e Agronomia do Paraná

58/117



**Certidão de Acervo Técnico - CAT**  
**Resolução nº 1.025, de 30 de outubro de 2009**

**CREA-PR**

**Certidão de Acervo Técnico**

**Conselho Regional de Engenharia e Agronomia do Paraná**

**4583/2018**

A CAT à qual o atestado está vinculado é o documento que comprova o registro do atestado no Crea.

A CAT à qual o atestado está vinculado constituirá prova da capacidade técnico-profissional da pessoa jurídica somente se o responsável técnico indicado estiver ou venha a ser integrado ao seu quadro técnico por meio de declaração entregue no momento da habilitação ou da entrega das propostas.

A CAT é válida em todo território nacional.

A CAT perderá a validade no caso de modificação dos dados técnicos qualitativos ou quantitativos nela contidos em razão de substituição ou anulação de ART.

A autenticidade e a validade desta certidão deve ser confirmada no site do Crea-PR, no endereço <https://www.crea-pr.org.br>, informando o número do protocolo: 309931/2018.

A falsificação deste documento constitui crime previsto no Código Penal Brasileiro, sujeitando o autor à respectiva ação penal.





# PREFEITURA MUNICIPAL DE GOIOERÊ

ESTADO DO PARANÁ  
CNPJ/MF Nº 78.198.975/0001-63

000734

## ATESTADO DE CAPACIDADE TÉCNICA

Atesto, para os fins de comprovação de capacidade técnica, que a empresa **SOLO TOPOGRAFIA E GEORREFERENCIAMENTO - EIRELI / EPP**, com sede na Rua Francisco Pauli, nº 451, sala 02 - Bairro: Oxford / São Bento do Sul - SC, Cep: 89.285-675, registro no CREA-SC 130594-4 (Registro CREA PR -> 62148), inscrita no CNPJ 20.522.473/0001-66, PRESTOU SERVIÇOS TÉCNICOS ESPECIALIZADOS REFERENTE A:

**EXECUÇÃO DE LEVANTAMENTO TOPOGRAFICO PLANIALTIMÉTRICO CADASTRAL GEORREFERENCIADO E DESENHO TÉCNICO DE DIVERSAS RUAS E QUADRAS NA CIDADE DE GOIOERÊ E NO DISTRITO DE JARACATIÁ, GOIOERÊ - PR, TOTALIZANDO UMA EXTENSÃO DE 151 QUILOMETROS.**

Para a Prefeitura Municipal de Goioerê - PR, inscrita no CNPJ nº 78.198.175/0001-63, conforme as seguintes atividades e quantitativos descritos abaixo:

TEM	DESCRIÇÃO	QTDE
01	PROJETO E EXECUÇÃO DE LEVANTAMENTO TOPOGRAFICO PLANIALTIMÉTRICO CADASTRAL GEORREFERENCIADO DE DIVERSAS RUAS E QUADRAS NA CIDADE DE GOIOERÊ E NO DISTRITO DE JARACATIÁ, GOIOERÊ - PR	151 km
02	DESENHO TÉCNICO DE DIVERSAS RUAS E QUADRAS NA CIDADE DE GOIOERÊ E NO DISTRITO DE JARACATIÁ, GOIOERÊ - PR	151 km

### Responsável técnico pelo serviço:

RODRIGO LUY - Engenheiro Florestal - CREA-PR: SC 816049/D, Visto: 99323  
ART 20182234405

Empresa contratada: SOLO TOPOGRAFIA E GEORREFERENCIAMENTO EIRELI - EPP  
(CNPJ: 20.522.473/0001-66)

Localização do serviço: Goioerê- PR e NO DISTRITO DE JARACATIÁ  
(DIVERSAS RUAS DO MUNICÍPIO)

Período de execução: de 16/03/2018 a 16/07/2018

Contratante: Prefeitura Municipal de Goioerê - PR  
CNPJ: 78.198.975/0001-63  
Responsável: José Henrique Plaza Lopes  
Eng. Civil CREA-PR 159161/D

Goioerê - PR, 19/07/2018.



Av. Amazonas, 280 - Jd. Lindóia - Goioerê - Paraná - CEP 87360-000  
Fone/Fax: (44) 3521-8900 Site: www.goioere.pr.gov.br

ESCRIVANIA DE PAZ DE CAMPO ALEGRE - COMARCA DE SÃO BENTO DO SUL/SC - *Isabela Scheffer Bruniquell* - Escrivã de Paz  
Rua Benjamin Constant, 744, Centro - CEP 89294-000  
--- (47) 3632-1955 - atendimento@cartonocampoalegre.com.br ---

AUTENTICAÇÃO 061597 - Autentico a presente cópia reprográfica, por ser uma reprodução fiel do documento original e com a qual conferi e dou fei Campo Alegre/SC, 05 de janeiro de 2023.

Em test. da verdade **GEAN MATEUS DA CRUZ**

Emolumentos: R\$ 4,83 + selo R\$ 3,39 - Total R\$ 8,22 - Selo Digital de Fiscalização - Selo normal GQ566540-6D1S  
Confira os dados do ato em: selo.tsc.jus.br



60/117



**CREA-PR** Conselho Regional de Engenharia e Agronomia do Paraná  
Anotação de Responsabilidade Técnica Lei Fed 6496/77  
Valorize sua Profissão: Mantenha os Projetos na Obra  
2ª VIA - ÓRGÃOS PÚBLICOS



**ART Nº 20182234405**  
Obra ou Serviço Técnico  
ART Principal

.. 000735

O valor de R\$ 218,54 referente a esta ART foi pago em 16/05/2018 com a guia nº 100020182234405

Profissional Contratado: RODRIGO LUY (CPF: 047.338.239-32) N° Carteira: SC-816049/D - N° Visto Crea: 99323  
Título Formação Prof.: ENGENHEIRO FLORESTAL N° Registro: 62148  
Empresa contratada: SOLO TOPOGRAFIA E GEORREFERENCIAMENTO EIRELI ME CPF/CNPJ: 78.198.975/0001-63  
Contratante: MUNICÍPIO DE GOIOERÊ Contrato: 061/2018 Lote:  
Endereço: AVENIDA AMAZONAS 280 JARDIM LINDÓIA Quadra:  
CEP: 87360000 GOIOERÊ PR Fone: CEP: 87360000  
Local da Obra/Serviço: DIVERSAS RUAS 0  
DIVERSOS - GOIOERÊ PR

Tipo de Contrato	4	PRESTAÇÃO DE SERVIÇOS	Dimensão	151 KM
Ativ. Técnica	11	EXECUÇÃO DE OBRA OU SERVIÇO TÉCNICO		
Área de Comp.	8200	SERVIÇOS TEC PROFISSIONAIS EM ENG FLORESTAL		
Tipo Obra/Serv	377	LEVANTAMENTOS TOPOGRÁFICOS - ÁREA URBANA		
Serviços contratados	035	PROJETO		
	050	EXECUÇÃO		

Dados Compl. 0  
Data Início 16/03/2018  
Data Conclusão 16/07/2018

Vlr Taxa R\$ 218,54

Base de cálculo: TABELA VALOR DE CONTRATO

Outras Informações sobre a natureza dos serviços contratados, dimensões, ARTs vinculadas, ARTs substituídas, contratantes, etc  
EXECUÇÃO DE LEVANTAMENTO TOPOGRÁFICO PLANIALTIMÉTRICO CADASTRAL GEORREFERENCIADO E  
DESENHO TÉCNICO DE RUAS E QUADRAS NA CIDADE DE GOIOERÊ E NO DISTRITO DE JARACATIÁ, GOIOERÊ-PR,  
TOTALIZANDO UMA EXTENSÃO DE 151 QUILOMETROS. SERVIÇOS EM OBSERVÂNCIA AO CONTIDO E  
ESPECIFICADO NA TOMADA DE PREÇOS Nº 002/2018. CONTRATO Nº 061/2018 DE PRESTAÇÃO DE SERVIÇO  
TÉCNICO ESPECIALIZADO.

Insp.: 4250  
18/05/2018  
CreaWeb 1.08

Assinatura do Contratante

Assinatura do Profissional

2ª VIA - ÓRGÃOS PÚBLICOS Destina-se a apresentação nos órgãos de administração pública, cartórios e outros.  
Central de Informações do CREA-PR 0800 041 0067

A autenticação deste documento poderá ser consultada através do site [www.crea-pr.org.br](http://www.crea-pr.org.br)

A Anotação de Responsabilidade Técnica (ART) foi instituída pela Lei Federal 6496/77, e sua aplicação está regulamentada pelo Conselho Federal de Engenharia e Agronomia (CONFEA) através da Resolução 1025/09.

ESCRIVANIA DE PAZ DE CAMPO ALEGRE -COMARCA DE SÃO BENTO  
DO SUL/SC - *Fabiana Scheffer Brunnaquell* - Escrivã de Paz

Rua Benjamin Constant, 744 - Centro - CEP 89294-000  
-- (47) 3632.1955 - atendimento@cartoriocampoalegre.com.br --

**AUTENTICAÇÃO 061689** - Autentico a presente cópia reprográfica, por ser uma reprodução fiel do documento original e com a qual conferi e dou fé em Campo Alegre/SC, 05 de janeiro de 2023.

Em test. da verdade **GEAN MATEUS DA CRUZ**

Emolumentos R\$ 4,83 + selo R\$ 3,39 - Total R\$ 8,22 **Selo Digital de Fiscalização - Selo normal GQS68544-7JRO**  
Confira os dados do ato em: [selo.tjsc.jus.br](http://selo.tjsc.jus.br)





Certidão de Acervo Técnico - CAT  
Resolução nº 1.025, de 30 de outubro de 2009

**CREA - RS**

CAT COM REGISTRO DE ATESTADO

**1957073**

ATIVIDADE CONCLUÍDA

Conselho Regional de Engenharia e Agronomia do Rio Grande do Sul

CERTIFICAMOS, em cumprimento ao disposto na Resolução nº 1.025, de 30 de outubro de 2009, do Confea, que consta dos assentamentos deste Conselho Regional de Engenharia e Agronomia do Rio Grande do Sul - Crea-RS, o Acervo Técnico do profissional **RODRIGO LUY** referente às Anotações de Responsabilidade Técnica - ARTs, abaixo discriminadas:

Profissional **RODRIGO LUY**

Registro: SC816049

RNP: 2502129303

Título Profissional: ENGENHEIRO FLORESTAL, ENGENHEIRO DE SEGURANÇA DO TRABALHO

1 / 1

Número de ART: 10781205

Tipo de ART: Prestação de Serviço Registrada em: 08/06/2020

Baixada em: 30/06/2020

Forma de Registro:

Participação técnica: Individual/Principal

Empresa Contratada: SOLO TOPOGRAFIA E GEORREFERENCIAMENTO LTDA

Contratante: MUNICÍPIO DE HULHA NEGRA

CPF/CNPJ: 94702784000143

Rua: INDETERMINADO AVENIDA GETULIO VARGAS

Nº: 1562

Complemento: PREFEITURA

Bairro: CENTRO

Cidade: Hulha Negra

UF: RS

CEP: 96460000

Contrato:

Celebrado em:

Vinculado à ART:

Valor do Contrato: R\$ 36.092,60

Tipo de Contratante:

Ação Institucional:

**Observação:**

Endereço da obra/Serviço: DIVERSAS RUAS E LOCALIDADES NO MUNICÍPIO

Nº: 0

Complemento:

Bairro:

Cidade: HULHA NEGRA

UF: RS

CEP: 96460000

Data de Início: 17/04/2020

Conclusão efetiva: 30/06/2020

Coordenadas Geográficas:

Finalidade: CADASTRAL

Código:

MPOG:

Proprietário: MUNICÍPIO DE HULHA NEGRA

CPF/CNPJ: 94702784000143

Atividade Técnica:	Descrição da Obra/Serviço:	Quant:	Und:
0 - LEVANTAMENTO	TOPOGRAFIA	100,00	Un
1 - LEVANTAMENTO	GEORREFERENCIAMENTO	100,00	Un
2 - LEVANTAMENTO	TOPOGRAFIA - LEVANTAMENTO PLANIALTIMÉTRICO	100,00	Un
3 - DESENHO TÉCNICO	TOPOGRAFIA	100,00	Un
4 - MEMORIAL	TOPOGRAFIA	100,00	Un
5 - LEVANTAMENTO	TOPOGRAFIA	9,45	Ha
6 - LEVANTAMENTO	GEORREFERENCIAMENTO	9,45	Ha
7 - LEVANTAMENTO	TOPOGRAFIA - LEVANTAMENTO PLANIALTIMÉTRICO	9,45	Ha
8 - DESENHO TÉCNICO	TOPOGRAFIA	9,45	Ha
9 - MEMORIAL	TOPOGRAFIA	9,45	Ha
10 - PROJETO	URBANÍSTICO PARA REGULARIZAÇÃO FUNDIÁRIA	1,00	Un
11 - REGULARIZAÇÃO	FUNDIÁRIA	100,00	Un
12 - PROJETO E EXECUÇÃO	REDE DE REFERENCIA MUNICIPAL	15,00	Un
13 - LEVANTAMENTO	USO DE SOLO	9,45	Ha
14 - PROJETO E EXECUÇÃO	MAPEAMENTO FUNDIÁRIO (PLANTA DE IMÓVEIS)	100,00	Un
15 - LEVANTAMENTO	CARACTERIZAÇÃO AMBIENTAL	9,45	Ha

Descrição Complementar/Resumo do Contrato:

**Observações**

**Informações Complementares**

O atestado protocolizado no CREA-RS sob número: 2022038166

, está registrado com as CAT's número(s):

1957073

CERTIFICAMOS, finalmente, que se encontra vinculado à presente Certidão de Acervo Técnico - CAT, conforme selos de segurança 212792 a 212794 o atestado contendo 3 folha(s), expedido pelo contratante da obra/serviço, a quem cabe a responsabilidade pela veracidade e exatidão das informações nele constantes.

62/117



Certidão de Acervo Técnico - CAT  
Resolução nº 1.025, de 30 de outubro de 2009

**CREA - RS**

CAT COM REGISTRO DE ATESTADO

**1957073**

ATIVIDADE CONCLUÍDA

Conselho Regional de Engenharia e Agronomia do Rio Grande do Sul

Certidão de Acervo Técnico nº 1957073

8 de Julho de 2022 Hora: 13:59:58

**A autenticidade e a validade desta certidão devem ser confirmadas no site do Crea-RS ([www.crea-rs.org.br](http://www.crea-rs.org.br)), em Acesso Rápido - Consulta a autenticidade de uma CAT emitida pelo Crea-RS (caminho atualizado em janeiro de 2020). Informe o nº desta CAT para abertura do documento no formato PDF.**

A CAT à qual o atestado está vinculado é o documento que comprova o registro do atestado no Crea.

A CAT à qual o atestado está vinculado constituirá prova da capacidade técnico-profissional da pessoa jurídica somente se o profissional estiver vinculado à essa pessoa jurídica.

A CAT perderá a validade no caso de substituição ou anulação de alguma ART nela constante.

A falsificação deste documento constitui crime previsto no Código Penal Brasileiro, sujeitando o autor à respectiva ação penal.

A CAT é válida em todo o território nacional.

**Conselho Regional de Engenharia e Agronomia do Rio Grande do Sul**

Rua: São Luís, 77, Porto Alegre, RS, CEP 90620-170 - [www.crea-rs.org.br](http://www.crea-rs.org.br)



**CREA-RS**  
Conselho Regional de Engenharia e Agronomia  
do Rio Grande do Sul

63/117



### ATESTADO DE CAPACIDADE TÉCNICA

Atestamos para os devidos fins, que a empresa **SOLO TOPOGRAFIA E GEORREFERENCIAMENTO LTDA**, inscrita no CNPJ nº 20.522.473/0001-66, com sede na Rua Francisco Pauli, 451, apto 03, Oxford, São Bento do Sul/SC, prestou os serviços abaixo:

1. **Contrato** nº 23/2020. Contrato de Prestação de Serviços Técnicos de levantamento topográfico planialtimétrico, conforme especificado no Convite nº 003/2020.
2. **Objeto do contrato:** Contratação de empresa especializada para prestação de serviços técnicos de levantamento topográfico planialtimétrico das seguintes áreas do Município de Hulha Negra, sendo definidos segundo o interesse da Secretaria de Obras, fornecendo as diretrizes básicas para execução dos serviços conforme normas técnicas: NBR 13.133 – ABNT, Instrução Norma Cva. Técnica – INTC nº 2/98, de 23 de junho de 1998 publicada no DODF nº 116, de 23 de junho de 1998 e outras a serem estabelecidas em conformidades com trabalhos específicos:
  - Aproximadamente 30.000,00 m² na Saibreira do Município, localizada na BR 293;
  - 5,00ha de áreas de terra localizada na Avenida Getúlio Vargas, esquina com a BR 293;
  - 70 lotes para regularização fundiária, localizados no centro da cidade, local denominado área verde, antiga Rede Ferroviária Federal.
  - 30 lotes para regularização fundiária localizados.
3. **Endereço da obra/serviço técnico:** Diversas ruas, diversas localidades no município de Hulha Negra- RS, CEP 96460000.
4. **Empresa contratada:** Solo Topografia e Georreferenciamento LTDA, CNPJ: 20.522.473/0001-66.

Avenida Getúlio Vargas, nº 562 – Centro  
Hulha Negra/RS – 96460-000

*[Handwritten signature]*

64/117



Selo de segurança nº 212792

A autenticidade deste registro pode ser confirmada no site do Crea-RS, link Cidadão, Consultas, Atestado Registrado. Informe o nº do selo de segurança ao lado ou pelo QR Code presente ao final deste documento.

**Atestado registrado  
no CREA-RS**



*[Handwritten signature]*



5. **Empresa contratante:** Município de Hulha Negra, CNPJ nº 94.702.784/0001-43, Avenida Getúlio Vargas, nº 1562 – bairro Centro, na cidade de Hulha Negra – RS, CEP 96460-000.
6. **Proprietário:** Município de Hulha Negra, CNPJ nº 94.702.784/0001-43, Avenida Getúlio Vargas, nº 1562 – bairro Centro, na cidade de Hulha Negra – RS, CEP 96460-000.
7. **ART nº** 10781205.
8. **Responsável técnico:** Engenheiro Florestal, Engenheiro de Segurança do Trabalho - Rodrigo Luy, CREA nº SC816049, RNP 2502129303.
9. **Atividades Executadas sob sua responsabilidade técnica:**

Item	Descrição	Quantidade
01	Levantamento de Topografia	100,00 un.
02	Levantamento de Georreferenciamento	100,00 un.
03	Levantamento de Topografia – Levantamento Planialtimétrico	100,00 un.
04	Desenho Técnico - Topografia	100,00 un.
05	Memorial - Topografia	100,00 un.
06	Levantamento - Topografia	9,45 ha
07	Levantamento Georreferenciamento	9,45 ha
08	Levantamento – Topografia Levantamento Planialtimétrico	9,45 ha
09	Desenho técnico - topografia	9,45 ha
10	Memorial - topografia	9,45 ha
11	Projeto – Urbanístico para regularização fundiária	1,00 un
12	Regularização - fundiária	100,00 un
13	Projeto e execução – Rede de referência municipal	15,00 un
14	Levantamento – uso do solo	9,45 ha
15	Projeto e execução – Mapeamento fundiário (planta de imóveis)	100,00 un
16	Levantamento – Caracterização ambiental	9,45 ha

Avenida Getúlio Vargas, nº 562 – Centro  
Hulha Negra/RS – 96460-000



Selo de segurança nº 212793

A autenticidade deste registro pode ser confirmada no site  
do Crea-RS, link Cidadão, Consultas. Atestado Registrado.  
Informe o nº do selo de segurança ao lado ou pelo QR Code  
presente ao final deste documento.

Atestado registrado  
no CREA-RS





10. **Período de participação dos serviços:** 17/04/2020 a 30/06/2020.

11. **Valor do Contrato:** R\$ 36.092,60 (trinta e seis mil e noventa e dois reais e sessenta centavos).

Hulha Negra/RS, 31 de maio de 2021.

Prefeitura Municipal de Hulha Negra  
CNPJ: 94.702.784/0001-43

Contratante  
Carlos Renato Teixeira Machado  
Prefeito Municipal

Responsável: CARINA LEITZKE  
ENGENHEIRA CIVIL CREA-RS 213401

Carina da Silva Leitzke  
Engenheira Civil  
CREA-RS 213401 / Matrícula 2281  
Prefeitura Municipal de Hulha Negra

Avenida Getúlio Vargas, nº 562 – Centro  
Hulha Negra/RS – 96460-000



Selo de segurança nº 212794

A autenticidade deste registro pode ser confirmada no site  
do Crea-RS, link Cidadão, Consultas, Atestado Registrado.  
Informe o nº do selo de segurança ao lado ou pelo QR Code  
presente ao final deste documento.

Atestado registrado  
no CREA-RS



**Atenção:**

A autenticidade deste registro pode ser confirmada:

- a) pelo QR Code abaixo;
- b) ou no site do Crea-RS, link Sociedade, Consultas, Atestado Registrado, informando o nº do selo de segurança;
- c) ou ainda clicando no link abaixo:

<http://servicos.crea-rs.org.br/ServicosPrd/servlet/com.servicos.srv.wbpsrvatestadocatres>

Este atestado registrado pelo Crea-RS é válido se acompanhado da respectiva "CAT com registro de atestado". Verificar na CAT a numeração do(s) selo(s) de segurança.

QR Code:

Para visualizar o arquivo, utilize um app leitor de QR Code no seu smartphone.



000742



Anotação de Responsabilidade Técnica - ART  
Lei nº 6.496, de 7 de dezembro de 1977  
Conselho Regional de Engenharia e Agronomia do Rio Grande do Sul



ART Número  
10781205

Tipo: PRESTAÇÃO DE SERVIÇO  
Convênio: NÃO É CONVÊNIO  
Participação Técnica: INDIVIDUAL/PRINCIPAL  
Motivo: NORMAL

Contratado  
Carteira: SC816049 Profissional: RODRIGO LUY E-mail: rodrigoluy@yahoo.com.br  
RNP: 2502129303 Título: Engenheiro Florestal, Engenheiro de Segurança do Trabalho  
Empresa: SOLO TOPOGRAFIA E GEORREFERENCIAMENTO LTDA Nr.Reg.: 233102

Contratante  
Nome: MUNICÍPIO DE HULHA NEGRA E-mail:  
Endereço: AVENIDA GETULIO VARGAS 1562 PREFEITURA Telefone: CPF/CNPJ: 94702784000143  
Cidade: HULHA NEGRA Bairro: CENTRO CEP: 96460000 UF: RS

Identificação da Obra/Serviço  
Proprietário: MUNICÍPIO DE HULHA NEGRA CPF/CNPJ: 94702784000143  
Endereço da Obra/Serviço: AVENIDA GETULIO VARGAS 1562 CEP: 96460000 UF: RS  
Cidade: HULHA NEGRA Bairro: DIVERSOS  
Finalidade: CADASTRAL Vir Contrato(RS): 36.092,60 Honorários(RS):  
Data Início: 17/04/2020 Prev.Fim: 30/06/2020 Ent.Classe:

	Descrição da Obra/Serviço	Quantidade	Unid.
Atividade Técnica	Topografia	100,00	UN
Levantamento	Georreferenciamento	100,00	UN
Levantamento	Topografia - Levantamento Planialtimétrico	100,00	UN
Levantamento	Topografia	100,00	UN
Desenho Técnico	Topografia	9,45	HA
Memorial	Topografia	9,45	HA
Levantamento	Georreferenciamento	9,45	HA
Levantamento	Topografia - Levantamento Planialtimétrico	9,45	HA
Levantamento	Topografia	9,45	HA
Desenho Técnico	Topografia	1,00	UN
Memorial	URBANISTICO PARA REGULARIZAÇÃO FUNDIÁRIA	100,00	UN
Projeto	FUNDIÁRIA	15,00	UN
Regularização	REDE DE REFERENCIA MUNICIPAL	9,45	HA
Projeto e Execução	USO DE SOLO	100,00	UN
Levantamento	Mapeamento Fundiário (Planta de Imóveis)	9,45	HA
Projeto e Execução	CARACTERIZAÇÃO AMBIENTAL		
Levantamento			

ART registrada (paga) no CREA-RS em 08/06/2020

Local e Data	Declaro serem verdadeiras as informações acima	De Carlos Renato Teixeira Machado
	RODRIGO LUY	Presidente Municipal
	Profissional	Contratante

A AUTENTICIDADE DESTA ART PODERÁ SER CONFIRMADA NO SITE DO CREA-RS, LINK CIDADÃO - ART CONSULTA

ESCRIVANIA DE PAZ DE CAMPO ALEGRE - COMARCA DE SÃO BENTO  
DO SUL/SC - Fabula Scheffer Brunquell - Escrivã de Paz  
Rua Benjamin Constant, 744, Centro - CEP 89294-000  
(47) 3632-1955 - atendimento@cartorioocampoalegre.com.br  
AUTENTICAÇÃO 061962 - Autentico a presente cópia reprográfica por ser  
uma reprodução fiel do documento original e com a qual conferi e dou fé.  
Campo Alegre/SC, 22 de fevereiro de 2023  
Em test. da verdade IVONETE CRISTINA  
GORNIAK  
Emolumentos: R\$ 4,83 + selo R\$ 3,39 - Total:  
R\$ 8,22 - Selo Digital de Fiscalização - Selo  
normal GRO60633-PEZ1  
Confira os dados do ato em: selo.tjsc.jus.br



Cristina Gorniack

68/117

*[Handwritten signature]*



SERVIÇO PÚBLICO FEDERAL  
CONSELHO REGIONAL DE ENGENHARIA E AGRONOMIA  
ESTADO DE MATO GROSSO DO SUL


**CERTIDÃO DE REGISTRO DE ATESTADO**


**Certifico, para fins de cumprimento do § 1º do art. 30 da lei n.º 8.666/93, que se encontra registrado neste Conselho, sob o n.º 0341/2016, o Atestado de Execução de Obra / Serviço, com folha numerada de 01 de 01, emitido pela PREFEITURA MUNICIPAL DE NOVA ANDRADINA, a quem cabe a responsabilidade pela exatidão e veracidade das informações nele consignadas.**

**Certifico também, que as obras e/ou serviços nele mencionados foram executados sob a responsabilidade do profissional ENGENHEIRO FLORESTAL RODRIGO LUY, conforme a ART de n.º 11710292, devidamente registrada no CREA-MS.**

**Certifico, ainda, que, de acordo com o disposto na Resolução n.º 1025/09 do CONFEA, as atividades descritas no referido Atestado fazem parte do Acervo Técnico do Profissional acima citado.**

**Campo Grande, 21 de junho de 2016.**

  
ENG. CIVIL AMANDA MATOS DA SILVA SANTOS  
GERENTE DE ATENDIMENTO E REGISTRO

  
ENG. AGRÔNOMO DIRSON ARTUR FREITAS  
PRESIDENTE

A PRESENTE CERTIDÃO SOMENTE SERÁ VALIDA COM O CARIMBO MARCA D'ÁGUA DO CREA / MS

Rua Sebastião Taveira, 272 • Bairro Monte Castelo • CEP 79010-480 • Campo Grande – MS • Fone: (67)3368-1000  
FAX: (67) 3368-1074 • Site: [www.creams.org.br](http://www.creams.org.br) • E-mail: [creams@creams.org.br](mailto:creams@creams.org.br)

ESCRIVANIA DE PAZ DE CAMPO ALEGRE -COMARCA DE SÃO BENTO

DO SUL/SC - *Schelo Scheffer Brunquell* - Escrivão de Paz

Rua Benjamin Constant, 744 - Centro - CEP 89294-000

--- (47) 3632-1955 - atendimento@cartorioocampoalegre.com.br ---

**AUTENTICAÇÃO 061620** - Autentico a presente cópia reprográfica, por ser uma reprodução fiel do documento original e com a qual conferi e dou fé.  
Campo Alegre/SC, 10 de janeiro de 2023.

Em test. da verdade: **IVONETE CRISTINA**

**GORNIAK**

Emolumentos: R\$ 4,83 + selo: R\$ 3,39 = Total:

R\$ 8,22 - Selo Digital de Fiscalização - Selo

normal GQ56666-YJU6

Confira os dados do ato em: [selo.tjcc.jus.br](http://selo.tjcc.jus.br)



*Ivone Gorniock*

69/117



# PREFEITURA MUNICIPAL DE NOVA ANDRADINA

## Estado de Mato Grosso do Sul



317000744

### ATESTADO DE CAPACIDADE TÉCNICA

Atesto, para os fins de comprovação de capacidade técnica, que a empresa SOLO TOPOGRAFIA E GEORREFERENCIAMENTO - EIRELI / ME, com sede na Rua Francisco Pauli, nº 451 - sala 02 - Bairro: Oxford / São Bento do Sul - SC, Cep: 89.285.675, registro no CREA-SC 130594-4, inscrita no CNPJ 20.522.473/0001-66, PRESTOU SERVIÇOS TÉCNICOS ESPECIALIZADOS REFERENTE A:

- SERVIÇOS DE LEVANTAMENTO URBANÍSTICO E GEORREFERENCIAMENTO DO DISTRITO DE NOVA CASA VERDE, SENDO LEVANTAMENTO PLANIMÉTRICO CADASTRAL DAS MATRICULAS: 26.455 E 26.456, TOTALIZANDO UMA ÁREA DE 103,85HA;
- LEVANTAMENTO PLANIALTIMÉTRICO CADASTRAL COM ELABORAÇÃO DE MEMORIAIS DESCRITIVOS DE 1.527 LOTES E DESENHO TÉCNICO PARA FINS DE REGULARIZAÇÃO FUNDIÁRIA;
- LEVANTAMENTO PLANIALTIMÉTRICO CADASTRAL DE TODAS AS RUAS QUE CONTEMPLAM O LOTEAMENTO TOTALIZANDO 23KM DE EXTENSÃO.

Para o Município de Nova Andradina- MS inscrita no CNPJ nº 03.173.317/0001-18, conforme as seguintes atividades e quantitativos descritos abaixo:

EM	DESCRIÇÃO	QTDE
01	LEVANTAMENTO URBANÍSTICO E GEORREFERENCIAMENTO DO DISTRITO DE NOVA CASA VERDE, SENDO LEVANTAMENTO PLANIMÉTRICO CADASTRAL	103,85 Ha
02	DESENHO TÉCNICO	103,85 Ha
03	DEMARCAÇÃO	103,85 Ha
04	LEVANTAMENTO PLANIALTIMÉTRICO CADASTRAL COM ELABORAÇÃO DE MEMORIAIS DESCRITIVOS PARA FINS DE REGULARIZAÇÃO FUNDIÁRIA	1.527 Lotes
05	DESENHO TÉCNICO	1.527 Lotes
06	LEVANTAMENTO PLANIALTIMÉTRICO CADASTRAL DE RUAS	23,00 Km

Responsável técnico pelo serviço:

RODRIGO LUY- Engenheiro Florestal- CREA SC 0816049/D, Visto: 28355

ART Nº 11710292

Localização do serviço: NOVA ANDRADINA - MS (DIVERSAS RUAS DO DISTRITO DE NOVA CASA VERDE)

Período de execução: de 09/12/2015 a 09/03/2016.

Nova Andradina - MS, 14 de Março de 2016.

*Elizabeth Sumiko Anami Nogueira*

**Elizabeth Sumiko Anami Nogueira**

Engenheira Civil

Secretária Municipal de Infraestrutura

*Renato Pires da Silva Filho*

**Secretário Municipal de Planejamento e Controle**

AV. ANTONIO JOAQUIM DE MOURA ANDRADE, 541 - CAIXA POSTAL 01

FONE: PABX (67) 3441-1250 - FAX: (67) 3441-1380 - CEP 79760-000

<http://www.pmna.ms.gov.br>



ESCRIVANIA DE PAZ DE CAMPO ALEGRE - COMARCA DE SÃO BENTO

DO SUL/SC - *Tabilio Scheffer Brunswell* - Escrivão de Paz

Rua Benjamin Constant, 744 - Centro - CEP 89294-000

— (47) 3632-1955 - atendimento@cartorioocampoalegre.com.br —

**AUTENTICAÇÃO 061621** - Autentico a presente cópia reprográfica, por ser uma reprodução fiel do documento original e com a qual conferi e dou fé Campo Alegre/SC, 10 de janeiro de 2023.

Em test. da verdade **IVONETE CRISTINA**

**GORNIAK**

Emulmentos: R\$ 4,83 + selo: R\$ 3,39 - Total:

R\$ 8,22 - Selo Digital de Fiscalização - Selo

normal GQ56877-2VLD

Confira os dados do ato em: [selo.tjsc.jus.br](http://selo.tjsc.jus.br)



*Cristina Gorniaek*

70/117

ESCRIVANIA DE PAZ DE CAMPO ALEGRE - COMARCA DE SÃO BERNARDO

DO SUL/SC - *Fabiana Schiffer Brannquell* - Escrivã de Paz

Rua Benjamin Constant, 744, Centro - CEP 89294-000

— (47) 3632-1955 - atendimento@cartonocampoalegre.com.br —

**AUTENTICAÇÃO 061621** - Autentico a presente cópia reprográfica, por ser uma reprodução fiel do documento original e com a qual conferi e dou fé. Campo Alegre/SC, 10 de janeiro de 2023.

Em test. g da verdade: **IVONETE CRISTINA**

**GORNIAK**

Emolumentos: R\$ 4,83 + selo: R\$ 3,39 = Total:

R\$ 8,22 - Selo Digital de Fiscalização - Selo

normal GQ56678-URSG

Confira os dados do ato em: selo.tjsc.jus.br



*Cristina Gornick*

ATESTADO REGISTRADO NO CREA/MS SOB

Nº 0341/2016 EM 21/06/16

REFERENTE OBRA/SERVIÇO ANOTADO NA

ART. Nº 11710292 EM NOME

DO(S) PROFISSIONAL(S) Eng. Eberstol

*Rodrigo Luy*

*Thiago N.*

FUNÇÃO

**Thiago Nunes Carriero**

Aux. Administrativo

Matrícula nº 258



## CONSELHO REGIONAL DE ENGENHARIA E AGRONOMIA/MS

### CERTIDÃO DE ACERVO TECNICO DE PROFISSIONAL

Nome: RODRIGO LUY

EXPEDIDO EM: 21/06/2016 14:10

NUMERO: 226158

Registro...: SC0816049D

Título(s) :

Engenheiro Florestal

Engenheiro de Segurança do Trabalho

Atribuição: ARTIGO 10 DA RESOLUCAO 218/73, DO CONFEA O PROFISSIONAL POSSUI ATRIBUICOES PARA GEORREFERENCIAMENTO DE IMOVEIS RURAIS, DE ACORDO COM A PL-2087/04, DO CONFEA, EM ATENDIMENTO A LEI 10267/01. - Artigo 4º da Resolução 359/91 -

Endereço...: RUA CARLOS BRANDES^ 150 CENTRO

CEP.....: 89294000 - CAMPO ALEGRE/SC

### RESPONSABILIDADE(S) TECNICA(S)

C E R T I F I C A D O, de acordo com o Art. 23 da Lei nº 5194/66 combinado com o Art. 47 da Resolução 1025/09 do CONFEA, que o profissional acima qualificado procedeu ANOTAÇÃO DE RESPONSABILIDADE TÉCNICA dos serviços indicados nas folhas anexas, as quais, numeradas e autenticadas, fazem parte integrante da presente Certidão. CERTIFICAMOS, em conformidade com o Art. 48 da Resolução 1025/09, que o ACERVO TÉCNICO da Pessoa Jurídica é representado pelos ACERVOS TÉCNICOS dos Profissionais de seu Quadro Técnico e seus Consultores Técnicos devidamente contratados.

Campo Grande/ MS, 21 de Junho de 2016.

Dispensa-se a assinatura neste documento, conforme Portaria nº 001/2005. A falsificação deste documento constitui-se em crime previsto no Código Penal Brasileiro, sujeitando o autor à respectiva ação penal.

A autenticidade desta certidão poderá ser confirmada na página do CREA-MS  
[www.creams.org.br](http://www.creams.org.br) (no link validade de certidões) através do PROTOCOLO Nº  
000000585800576



# CONSELHO REGIONAL DE ENGENHARIA E AGRONOMIA/MS

Nome: RODRIGO LUY

EXPEDIDO EM: 21/06/2016 14:09

NUMERO: 226158

ART N°	11710292 Registro em: 15/02/2016 Baixada em: 21/06/2016	
EMPRESA CONTRATADA	SOLO TOPOGRAFIA E GEORREFERENCIAMENTO EIRELI ME	
CONTRATANTE	MUNICÍPIO DE NOVA ANDRADINA	
PROPRIETÁRIO	MUNICÍPIO DE NOVA ANDRADINA	
ENDERECO OBRA/SERVIÇO	DIVERSAS RUAS DISTRITO DE NOVA CASA VERDE NOVA ANDRADINA/MS	
DESCRICAO DA OBRA/SERVIÇO	PRESTAÇÃO DE SERVIÇO DE LEVANTAMENTO URBANÍSTICO E GEORREFERENCIAMENTO DO DISTRITO DE NOVA CASA VERDE, SENDO LEVANTAMENTO PLANIMÉTRICO CADASTRAL DAS MATRÍCULAS: 26.455 26.456, TOTALIZANDO UMA ÁREA DE 103,85HA;	
	LEVANTAMENTO PLANIALTIMÉTRICO CADASTRAL COM ELABORAÇÃO DE MEMORIAIS DESCRITIVOS DE 1.527 LOTES E DESENHO TÉCNICO PARA FINS DE REGULARIZAÇÃO FUNDIÁRIA;	
	LEVANTAMENTO PLANIALTIMÉTRICO CADASTRAL DE TODAS AS RUAS QUE CONTEMPLAM O LOTEAMENTO TOTALIZANDO 23 KM DE EXTENSÃO;	
	CONFORME O CONTRATO DE PRESTAÇÃO DE SERVIÇOS N° 310/2015.	
Atividades	Nível	Quantificação
LEVANTAMENTO ATIVIDADES GERAIS - TOPOGRAFIA	ATUACAO	103,8500 HECTARE
DESENHO TÉCNICO ATIVIDADES GERAIS - TOPOGRAFIA	ATUACAO	103,8500 HECTARE
DEMARCAÇÃO ATIVIDADES GERAIS - TOPOGRAFIA	ATUACAO	103,8500 HECTARE
LEVANTAMENTO ATIVIDADES GERAIS - TOPOGRAFIA	ATUACAO	1.527,0000 LOTES
DESENHO TÉCNICO ATIVIDADES GERAIS - TOPOGRAFIA	ATUACAO	1.527,0000 LOTES
LEVANTAMENTO ATIVIDADES GERAIS - TOPOGRAFIA	ATUACAO	23,0000 QUILOMETRO



SERVIÇO PÚBLICO FEDERAL

CREA-MS

Conselho Regional de Engenharia e Agronomia de Mato Grosso do Sul

ART - Anotação de Responsabilidade Técnica - Lei Federal nº 6.496/77

Nº 11710292

000748

ART WEB

## RESPONSÁVEL TÉCNICO/CONTRATADO

1. NOME DO PROFISSIONAL - 2. TÍTULO  
RODRIGO LUY - Engenheiro Florestal  
3. Nº REGISTRO-VISTO  
SC08160490-28355  
4. ENDEREÇO PROFISSIONAL  
RUA CARLOS BRANDES, 150 CENTRO CAMPO ALEGRE/SC  
5. TELEFONE  
6. Nº DA EMPRESA CONTRATADA  
SOLO TOPOGRAFIA E GEORREFERENCIAMENTO EIRELI ME  
7. Nº REGISTRO  
SC1305944  
8. CNPJ  
20.522.473/0001-66

## CONTRATANTE

9. NOME DO CONTRATANTE  
MUNICÍPIO DE NOVA ANDRADINA  
10. CPF OU CNPJ  
03.173.317/0001-18  
11. ENDEREÇO DO CONTRATANTE  
AV. ANTONIO J. M. ANDRADE CENTRO  
12. CIDADE/UF DO CONTRATANTE  
NOVA ANDRADINA/MS  
13. CEP  
79.750-000  
14. TELEFONE  
15. NOME DO PROPRIETÁRIO  
MUNICÍPIO DE NOVA ANDRADINA  
16. CPF OU CNPJ  
03.173.317/0001-18  
17. TELEFONE

## LOCAL DA OBRA OU SERVIÇO

18. ENDEREÇO DA OBRA/SERVIÇO  
DIVERSAS RUAS DISTRITO DE NOVA CASA VERDE  
19. CIDADE/UF DA OBRA/SERVIÇO  
NOVA ANDRADINA/MS  
20. CEP  
79.750-000  
21. TELEFONE

## TIPO DE ART/VÍNCULO/PARTICIPAÇÃO

22. MODELO ART  
AGRONOMIA  
23. TIPO DE REGISTRO  
NORMAL  
24. TIPO ART  
SERVIÇO  
25. VINCULO  
SÓCIO  
26. PARTICIPAÇÃO  
INDIVIDUAL  
27. VINCULADA A ART Nº DO PROFISSIONAL Nº REGISTRO

## DESCRIÇÃO DAS ATIVIDADES TÉCNICAS

OBJETO	CLASSIFICAÇÃO	NÍVEL	QUANTIDADE	UNIDADE
23. LEVANTAMENTO	J8023 TOPOGRAFIA	1 ATUACAO	103,8500	4 HECTARE
60. DESENHO TÉCNICO	J8023 TOPOGRAFIA	1 ATUACAO	103,8500	4 HECTARE
90. DEMARCAÇÃO	J8023 TOPOGRAFIA	1 ATUACAO	103,8500	4 HECTARE
23. LEVANTAMENTO	J8023 TOPOGRAFIA	1 ATUACAO	1.527,0000	21 LOTES
60. DESENHO TÉCNICO	J8023 TOPOGRAFIA	1 ATUACAO	1.527,0000	21 LOTES
23. LEVANTAMENTO	J8023 TOPOGRAFIA	1 ATUACAO	23,0000	37 QUILOMETRO

## TIPO DE ART E DESCRIÇÃO DA OBRA OU SERVIÇO CONTRATADO

B DE ART - RESUMO DO CONTRATO: DESCRIÇÃO DA OBRA E/OU SERVIÇO CONTRATADO

DE ART: SERVIÇO

ACÇÃO DE SERVIÇO DE LEVANTAMENTO URBANÍSTICO E GEORREFERENCIAMENTO DO DISTRITO DE NOVA CASA VERDE, SENDO LEVANTAMENTO PLANIMÉTRICO CADASTRAL DAS MATRÍCULAS: 26.455 26.456, TOTALIZANDO UMA ÁREA DE 103,85HA;  
LEVANTAMENTO PLANIALTIMÉTRICO CADASTRAL COM ELABORAÇÃO DE MEMORIAIS DESCRITIVOS DE 1.527 LOTES E DESENHO TÉCNICO PARA FINS DE REGULARIZAÇÃO FUNDIÁRIA;  
LEVANTAMENTO PLANIALTIMÉTRICO CADASTRAL DE TODAS AS RUAS QUE CONTEMPLAM O LOTEAMENTO TOTALIZANDO 23 KM DE EXTENSÃO;  
CONFORME O CONTRATO DE PRESTAÇÃO DE SERVIÇOS Nº 310/2015.

CIDADE DE CLASSE

MA

30. VALOR DO CONTRATO 42.000,00 31. VALOR DOS HONORÁRIOS 42.000,00 32. VALOR DO DOCUMENTO 195,96

LOCAL E DATA  
CAMPO ALEGRE/SC  
15/02/2016  
Declaro como verdadeiras as informações acima  
Renato Pires da Silva Filho  
Secretário de Planejamento  
CPF/CNPJ: 000000000/0001-18

ESTE DOCUMENTO ANOTA PERANTE O CREA-MS, PARA O EFETIVO LEGAIS, O CONTRATO DESCRITO NO VERBAL REALIZADO ENTRE AS PARTES (LEI 6.496/77).

A autenticidade deste documento pode ser verificada no site [www.creams.org.br](http://www.creams.org.br) informando o número desta ART.

Importante: Ao encerrar as atividades e/ou contrato, informar a baixa desta ART ao CREA-MS apresentando a primeira via assinada no verso pelo profissional e contratante.

Valor ART R\$ 195,96

Registrada em 17/02/2016 Valor Pago: 195,96

Nosso Número: 240060100117102927

[1\* via CREA-MS] - [2\* via Profissional] - [3\* via Contratante] - [4\* via Obra/Serviço] - [5\* via Prefeitura/Outros Órgãos]

ESCRIVANIA DE PAZ DE CAMPO ALEGRE - COMARCA DE SÃO BERNARDO DO SUL/SC - Tabela Scheffer Brannquell - Escrivã de Paz

Rua Benjamin Constant, 744 - Centro - CEP 89294-000  
-- (47) 3632-1955 - atendimento@cartonocampoalegre.com.br --AUTENTICAÇÃO 061622 - Autentico a presente cópia reprográfica, por ser uma reprodução fiel do documento original e com a qual conferi e dou fé  
Campo Alegre/SC, 10 de janeiro de 2023.

Em test. da verdade IVONETE CRISTINA GORNIAK

Emulmentos R\$ 4,83 + selo R\$ 3,39 - Total  
R\$ 8,22 Selo Digital de Fiscalização - Selo  
normal Q956888-720GConfira os dados do ato em: [selo.tjsc.jus.br](http://selo.tjsc.jus.br)

Gustina Gorniock

73/117



**Certidão de Acervo Técnico - CAT**  
Resolução nº 1.025, de 20 de outubro de 2009

**CREA-SC**

CAT COM REGISTRO DE ATESTADO.

**252019105885**

Atividade concluída

Conselho Regional de Engenharia e Agronomia de Santa Catarina

CERTIFICAMOS, em cumprimento ao disposto na Resolução nº 1.025, de 30 de outubro de 2009 do Confea, que consta dos assentamentos deste Conselho Regional de Engenharia e Agronomia de Santa Catarina - CREA-SC, o Acervo Técnico do(a) profissional e Anotação(ões) de Responsabilidade Técnica-ART abaixo descritos:

**Profissional.: RODRIGO LUY**

Registro.....: SC S1 081604-9

C.P.F.....: 047.338.239-32

Data Nasc.....: 13/02/1985

Títulos.....: ENGENHEIRO FLORESTAL

DIPLOMADO EM 03/03/2007 PELO(A)

UNIVERSIDADE DO CONTESTADO - UNC

MAFRA - SC

Títulos.....: ENGENHEIRO DE SEGURANCA DO TRABALHO

DIPLOMADO EM 21/09/2010 PELO(A)

UNIVERSIDADE DO CONTESTADO - UNC

MAFRA - SC

**•ART 6995212-7**

**Empresa.....: SOLO TOPOGRAFIA E GEORREFERENCIAMENTO LTDA**

Contratante...: PREFEITURA MUNICIPAL DE SAO BENTO DO SUL

Proprietário...: PREFEITURA MUNICIPAL SAO BENTO DO SUL

Endereço Obra: RUA JORGE LACERDA 75

Bairro.....: CENTRO

89290 - SAO BENTO DO SUL - SC

Registrada em: 30/05/2019

Baixada em.. 31/05/2019

Período (Previsto) - Início: 10/07/2018 Término.....: 30/05/2019

Autoria: INDIVIDUAL

Tipo....: NORMAL

LEVANTAMENTO

DESENHO TECNICO

TOPOGRAFIA

Dimensão do Trabalho ...: 15.000,00 METRO(S)

PROJETO

DETALHAMENTO

TOPOGRAFIA

Dimensão do Trabalho ...: 15.000,00 METRO(S)

LEVANTAMENTO

DESENHO TECNICO

SERVICO TOPOGRAFICO PLANIALTIMETRICO

Dimensão do Trabalho ...: 15.000,00 METRO(S)

PROJETO

DETALHAMENTO

SERVICO TOPOGRAFICO PLANIALTIMETRICO

Dimensão do Trabalho ...: 15.000,00 METRO(S)

CONTRATAÇÃO ESPECIALIZADA EXECUÇÃO DE LEVANTAMENTO TOPOGRAFICO PLANIALTIMETRICO CADASTRAL PARA DIVERSOS TRECHOS DE RUAS E CALÇADAS NO MUNICIPIO DE SAO BENTO DO SUL TOTALIZANDO 15 0 KM DE EXTENSÃO

Certidão de Acervo Técnico nº 252019105885 emitida em 05/06/2019

74/117

Para acessar o código QR impresso na CAT  
www.crea-sc.org.br/creat/valcertidao.php.

Registro realizado eletronicamente  
vinculada ou direcionamento no site:  
informando o número da Certidão de Acervo Técnico e sua data de emissão.

Registro realizado: 05/06/2019, página 1 de 3  
Protocolo nº 71900044874  
CAT nº 252019105885





**Certidão de Acervo Técnico - CAT**  
Resolução nº 1.025, de 20 de outubro de 2009

**CREA-SC**

CAT COM REGISTRO DE ATESTADO.

**252019105885**

Atividade concluída

Página 2/2  
...000750

CERTIFICAMOS, finalmente, que se encontra vinculado à presente Certidão de Acervo Técnico - CAT, certificado conforme processo n. 71900044874, o atestado anexo expedido pelo contratante da obra/serviço, a quem cabe a responsabilidade pela veracidade e exatidão das informações nele constantes.

Certidão de Acervo Técnico n. 252019105885

05/06/2019, 16:23:03

A CAT à qual o atestado está vinculado é o documento que comprova o registro do atestado no CREA.

A CAT à qual o atestado está vinculado constituirá prova de capacidade técnico-profissional da pessoa jurídica somente se o responsável técnico indicado estiver ou venha a ser integrado ao seu quadro técnico por meio de declaração entregue no momento da habilitação ou da entrega das propostas.

A CAT é válida em todo o território nacional.

A CAT perderá a validade no caso de modificação dos dados técnicos qualitativos e quantitativos nele contidos, bem como de alteração da situação do registro da ART.

A autenticidade e a validade desta certidão deve ser confirmada no site do CREA-SC ([www.crea-sc.org.br](http://www.crea-sc.org.br)) ou no site do CONFEA ([www.confea.org.br](http://www.confea.org.br)).  
A falsificação deste documento constitui crime previsto no Código Penal Brasileiro, sujeitando o autor à respectiva ação penal.



Conselho Regional de Engenharia e Agronomia de Santa Catarina  
Rodovia Admar Gonzaga, 2125 - Itacorubi - Florianópolis (SC), CEP: 88034-001  
Telefone: (48) 3331-2000 Fax: (48) 3331-2009 E-mail: [crea-sc@crea-sc.org.br](mailto:crea-sc@crea-sc.org.br)



**CREA-SC**  
Conselho Regional de Engenharia e Agronomia de Santa Catarina

Para acessar o código QR impresso na CAT  
[www.crea-sc.org.br/creaet/valcertidao.php](http://www.crea-sc.org.br/creaet/valcertidao.php),  
informando o número da Certidão de Acervo Técnico e sua data de emissão.

Registro realizado eletronicamente  
vinculada ou diretamente no site:  
informando o número da Certidão de Acervo Técnico e sua data de emissão.

Registro realizado  
CAT nº 252019105885 de 05/06/2019, página 2 de 3



Certidão de Acervo Técnico nº 252019105885 emitida em 05/06/2019

75/117

# ATESTADO DE CAPACIDADE TÉCNICA

Atesto, para os fins de comprovação de capacidade técnica, que a empresa **SOLO TOPOGRAFIA E GEORREFERENCIAMENTO - LTDA/ EPP**, com sede na Rua Francisco Pauli, nº 451 - Apto 03 - Bairro: Oxford / São Bento do Sul - SC, Cep: 89.285-675, registro no CREA-SC 130594-4, inscrita no CNPJ 20.522.473/0001-66, PRESTOU SERVIÇOS REFERENTE A:

- **CONTRATAÇÃO ESPECIALIZADA, EXECUÇÃO DE LEVANTAMENTO TOPOGRÁFICO PLANIALTIMÉTRICO CADASTRAL PARA DIVERSOS TRECHOS DE RUAS E CALÇADAS NO MUNICÍPIO DE SÃO BENTO DO SUL, TOTALIZANDO 15,0 KM DE EXTENSÃO, NA RUA JORGE LACERDA Nº 75, BAIRRO: CENTRO, NO MUNICÍPIO DE SÃO BENTO DO SUL - SC, CEP: 89.290-000 para PREFEITURA MUNICIPAL DE SÃO BENTO DO SUL - SC inscrita no CNPJ nº 86.051.398/0001-00, com sede na Rua Jorge Lacerda, nº 75, bairro: Centro, em São Bento do Sul - SC, CEP: 89.290-000 conforme as seguintes atividades e quantitativos descritos abaixo:**

ITEM	DESCRIÇÃO	QTDE
01	LEVANTAMENTO, DESENHO TÉCNICO, PROJETO E DETALHAMENTO DE TOPOGRAFIA	15.000,00m
02	LEVANTAMENTO, DESENHO TÉCNICO, PROJETO E DETALHAMENTO DE SERVIÇO TOPOGRÁFICO PLANIALTIMÉTRICO	15.000,00m

Responsável técnico pelo serviço:  
RODRIGO LUY- Engenheiro Florestal - CREA SC 081604-9  
ART Nº 6995212-7

Localização do serviço: Rua Jorge Lacerda, nº 75, bairro: Centro, em São Bento do Sul - SC, CEP: 89.290-000  
Período de execução: de 10/07/2018 a 30/05/2019

São Bento do Sul - SC, 31 de Maio de 2019.

PREFEITURA MUNICIPAL DE SÃO BENTO DO SUL - SC

CNPJ: 86.051.398/0001-00

SCHÉLIGA MONIA FOITT POLTRONIERI

Engenheira Civil - CREA 063231-5

CPF: 005.846.139-62

Contratante

Prefeitura de São Bento do Sul

Schéliga M. F. Poltronieri

Engº Civil - CREA 63231-5



# Anotação de Responsabilidade Técnica - ART CREA-SC

Lei nº 6.496, de 7 de dezembro de 1977

Conselho Regional de Engenharia e Agronomia de Santa Catarina



## ART OBRA OU SERVIÇO

25 2019 6995212-7

Inicial  
Individual

000752

### 1. Responsável Técnico

**RODRIGO LUY**

Título Profissional: Engenheiro Florestal

Engenheiro de Segurança do Trabalho

RNP: 2502129303

Registro: 081604-9-SC

Registro: 130594-4-SC

Empresa Contratada: SOLO TOPOGRAFIA E GEORREFERENCIAMENTO LTDA

### 2. Dados do Contrato

Contratante: PREFEITURA MUNICIPAL DE SÃO BENTO DO SUL

Endereço: RUA JORGE LACERDA

Complemento:

Cidade: SÃO BENTO DO SUL

Valor da Obra/Serviço/Contrato: R\$ 21.000,00

Contrato: Celebrado em:

Honorários:

Vinculado à ART:

Ação Institucional:

Tipo de Contratante:

Bairro: CENTRO

UF: SC

CPF/CNPJ: 86.051.398/0001-00

Nº: 75

CEP: 89290-000

### 3. Dados Obra/Serviço

Proprietário: PREFEITURA MUNICIPAL SÃO BENTO DO SUL

Endereço: RUA JORGE LACERDA

Complemento:

Cidade: SÃO BENTO DO SUL

Data de Início: 10/07/2018

Finalidade:

Data de Término: 30/05/2019

Bairro: CENTRO

UF: SC

CPF/CNPJ: 86.051.398/0001-00

Nº: 75

CEP: 89290-000

Código:

### 4. Atividade Técnica

Levantamento

Desenho Técnico

Projeto

Detalhamento

Topografia

Dimensão do Trabalho:

Projeto

15.000,00

Metro(s)

Detalhamento

Levantamento

Desenho Técnico

Serviço topografico Planialtimétrico

Dimensão do Trabalho:

15.000,00

Metro(s)

### 5. Observações

CONTRATAÇÃO ESPECIALIZADA, EXECUÇÃO DE LEVANTAMENTO TOPOGRÁFICO PLANIALTIMÉTRICO CADASTRAL PARA DIVERSOS TRECHOS DE RUAS E CALÇADAS NO MUNICÍPIO DE SÃO BENTO DO SUL, TOTALIZANDO 15,0 KM DE EXTENSÃO.

### 6. Declarações

Acessibilidade: Declaro, sob as penas da Lei, que na(s) atividade(s) registrada(s) nesta ART não se exige a observância das regras de acessibilidade previstas nas normas técnicas de acessibilidade da ABNT, na legislação específica e no Decreto Federal n. 5.296, de 2 de dezembro de 2004.

Intidade de Classe

NENHUMA

### 9. Assinaturas

Declaro serem verdadeiras as informações acima.

SÃO BENTO DO SUL - SC, 30 de Maio de 2019

*Rodrigo Luy*  
RODRIGO LUY  
047.338.239-32

Contratante: PREFEITURA MUNICIPAL DE SÃO BENTO DO SUL

86.051.398/0001-00

**Prefeitura de São Bento do Sul**

**Schélige M. F. Poltronieri**

Eng. Civil - CREA 63231-F

www.crea-sc.org.br  
Fono: (48) 3331-2000

falecom@crea-sc.org.br  
Fax: (48) 3331-2197



ESCRIVANIA DE PAZ DE CAMPO ALEGRE - COMARCA DE SÃO BENTO

DO SUL/SC - *Fabíola Scheffer Brannquist* - Escrivã de Paz

Rua Benjamin Constant, 744, Centro - CEP 89294-000

--- (47) 3632-1355 - atendimento@cartonocampoalegre.com.br ---

**AUTENTICAÇÃO 061946** - Autentico a presente cópia reprográfica, por ser uma reprodução fiel do documento original e com a qual conferi e dou fe. Campo Alegre/SC, 22 de fevereiro de 2023.

Em test. *IVONETE CRISTINA GORNIAK* da verdade. *IVONETE CRISTINA GORNIAK*

Emolumentos: R\$ 4,83 + selo: R\$ 3,39 - Total:

R\$ 8,22 - Selo Digital de Fiscalização - Selo

normal: GRO60626-W06C

Confira os dados do ato em: selo.tjsc.jus.br



*Crustina Gornioek*

77/117

*[Handwritten signature]*



CERTIFICAMOS, em cumprimento ao disposto na Resolução no. 1.025, de 30 de outubro de 2009, do Confea, que consta dos assentamentos deste Conselho Regional de Engenharia e Agronomia do Estado de São Paulo - CREA-SP, o Acervo Técnico do profissional RODRIGO LUY referente à(s) Anotação(ões) de Responsabilidade Técnica - ART abaixo discriminada(s):

Profissional: RODRIGO LUY

Registro: 5069817236-SP

RNP: 2502129303

Título Profissional: Engenheiro de Segurança do Trabalho, Engenheiro Florestal

Número ART: 28027230191641190 Tipo de ART: OBRA OU SERVIÇO Registrada em: 10/12/2019 Baixada em: 19/05/2020

Forma de Registro: SUBSTITUIÇÃO à 28027230190662001

Participação Técnica: INDIVIDUAL

Empresa Contratada: SOLO TOPOGRAFIA E GEORREFERENCIAMENTO LTDA.

Contratante: MUNICÍPIO DE SÃO CARLOS ? PREFEITURA MUNICIPAL DE SÃO CARLOS

RUA EPISCOPAL

No.: 1575

Complemento: PREFEITURA

Bairro: CENTRO

Cidade: São Carlos

UF: SP CEP: 13560905 PAIS: BRASIL

Contrato: 3219

Celebrado em: 06/05/2019

Vinculado à ART:

Valor do Contrato: R\$ 90.883,10

Tipo de contratante: PESSOA JURÍDICA DE DIREITO PÚBLICO

Endereço da Obra/serviço: AVENIDA VICENTE MASSUCIO NETO

No.: S/Nº

Complemento: LOTEAMENTO

Bairro: ARACE SANTO ANTONIO III

Cidade: São Carlos

UF: SP CEP: PAIS: BRASIL

Data de início: 06/05/2019 Conclusão Efetiva: 06/11/2019

Coordenadas Geográficas:

Finalidade: CADASTRAL

Proprietário:

CPF/CNPJ:

Atividade Técnica: 1) Execução, Levantamento, Levantamento Topográfico, Cadastral. 1387130,10000 metro quadrado. 2) Execução, Levantamento, Terraplanagem. 1,00000 unidade. 3) Execução, Levantamento, Georreferenciamento ao Sistema Geodésico Brasileiro. 1387130,10000 metro quadrado. 4) Execução, Levantamento, Mapeamento Ambiental de Áreas em Geral. 1387130,10000 metro quadrado. 5) Execução, Levantamento, Modelagem Digital do Terreno e de Elevação. 1387130,10000 metro quadrado. 6) Execução, Levantamento, Fotointerpretação. 1387130,10000 metro quadrado. 7) Execução, Levantamento, Aerofotogrametria. 1387130,10000 metro quadrado. 8) Execução, Levantamento, Geoprocessamento. 1387130,10000 metro quadrado. 9) Execução, Levantamento, Levantamento Topográfico, Planialtimétrico. 1387130,10000 metro quadrado.

#### Observações

LEVANTAMENTO TOPOGRÁFICO PLANIALTIMÉTRICO GEORREFERENCIADO DE UM LOTEAMENTO CONTENDO 213 LOTES E TOTALIZANDO UMA ÁREA DE 1.387.130,10m², COM CADASTRO DE DIVISAS INTERNAS E ENTRE LOTES, SERVIDÕES DE ACESSO, EDIFICAÇÕES, ELEMENTOS COMO POSTEAMENTO, CERCAS, PORTÕES, CORPOS HÍDRICOS, E DELIMITAÇÃO DE MACIÇOS ARBÓREOS E VEGETAÇÃO NATIVA. CONTEMPLANDO A EXECUÇÃO DE SERVIÇOS DE LEVANTAMENTO FÍSICO E CADASTRO MULTIFINALITÁRIO GEORREFERENCIADO, CADASTRO SOCIOECONÔMICO, DIAGNÓSTICO FUNDIÁRIO E LEVANTAMENTO DOCUMENTAL REFERENTE A CADA IMÓVEL DO LOTEAMENTO. PROJETO URBANÍSTICO COM O ARRUAMENTO ORIGINAL, LOTES COM AS RESPECTIVAS MEDIDAS, NUMERAÇÕES, ÁREA E EDIFICAÇÕES. LEVANTAMENTO AEROFOTOGRAFÉTRICO ONDE FORAM FEITAS FOTOINTERPRETAÇÕES PARA GERAÇÃO DE MODELO DIGITAL DE ELEVÇÃO DE TERRENO. TERRAPLANAGEM DAS VIAS PÚBLICAS, CONTENDO OS RESPECTIVOS PERFIS LONGITUDINAIS E TRANSVERSAIS E RELATÓRIO DE VOLUMES A SEREM MOVIMENTADOS.

Certidão de Acervo Técnico No.2620200004291

03/06/2020 10:13:50

Autenticação Digital: KUzKAy6zylBs6GTCTx3nzsGgKzJ3CsAF

Conselho Regional de Engenharia e Agronomia do Estado de São Paulo

Avenida Brigadeiro Faria Lima, 1059 Pinheiros São Paulo-SP, CEP 01452-920

Telefone: 0800.171811 - www.creasp.org.br opção 'Atendimento' link 'Faça Conosco'



CREA-SP  
Conselho Regional de Engenharia e Agronomia  
do Estado de São Paulo

781117

*[Handwritten signature]*



Certidão de Acervo Técnico - CAT  
Resolução No. 1.025, de 30 de outubro de 2009

CREA-SP

CAT COM REGISTRO DE ATESTADO

2620200004291

Atividade concluída

Profissional: RODRIGO LUY

Registro: 5069817236-SP RNP: 2502129303

Título Profissional: Engenheiro de Segurança do Trabalho, Engenheiro Florestal

Informações Complementares

- Atividades e quantidades executadas conforme atestado vinculado à presente certidão.
- O atestado está vinculado apenas para atividades técnicas constantes da ART, desenvolvidas de acordo com as atribuições do profissional na área da Engenharia Florestal e Segurança do Trabalho.
- O registro da empresa contratada no CREA-SP ocorreu em 24/05/2019.
- O atestado está vinculado para o período iniciado em 24/05/2019 até 06/11/2019.

CERTIFICAMOS, finalmente, que se encontra vinculado à presente Certidão de Acervo Técnico - CAT - o atestado apresentado pelo profissional acima, contendo 2 folhas, a quem cabe a responsabilidade pela veracidade e exatidão das informações nele constantes.

Certidão de Acervo Técnico No. 2620200004291

03/06/2020 10:13:50

Autenticação Digital: KUzKAy6zylBs6GTCTx3nzsGgKzJ3CsAF

A CAT à qual o atestado está vinculado é o documento que comprova o registro do atestado no CREA.

A CAT à qual o atestado está vinculado constituirá prova da capacidade técnico-profissional da pessoa jurídica somente se o responsável técnico indicado estiver ou venha a ser integrado ao seu quadro técnico por meio de declaração entregue no momento da habilitação ou da entrega das propostas.

A CAT é válida em todo território nacional.

A CAT perderá a validade no caso de modificação dos dados técnicos qualitativos e quantitativos nela contidos, bem como de alteração da situação do registro da ART.

A autenticidade e a validade desta certidão deve ser confirmada no site do CREA-SP ([www.creasp.org.br](http://www.creasp.org.br)).

A falsificação deste documento constitui crime previsto no Código Penal Brasileiro, sujeitando o autor à respectiva ação penal.

Conselho Regional de Engenharia e Agronomia do Estado de São Paulo  
Avenida Brigadeiro Faria Lima, 1059 Pinheiros São Paulo-SP, CEP 01452-920  
Telefone: 0800.171811 - [www.creasp.org.br](http://www.creasp.org.br) opção 'Atendimento' link 'Faça Conosco'



CREA-SP  
Conselho Regional de Engenharia e Agronomia  
do Estado de São Paulo

79/117



ATESTADO DE CAPACIDADE TÉCNICA

Atestamos para os devidos fins, que a empresa SOLO TOPOGRAFIA E GEORREFERENCIAMENTO LTDA, inscrita no CNPJ nº 20.522.473/0001-66, com sede na Rua Francisco Pauli, 451, apto 03, Oxford, São Bento do Sul/SC, prestou os serviços abaixo:

a) ESCOPO:

**LEVANTAMENTO TOPOGRÁFICO** PLANIALTIMÉTRICO GEORREFERENCIADO DE UM LOTEAMENTO CONTENDO 213 LOTES E TOTALIZANDO UMA ÁREA DE 1.387.130,00m<sup>2</sup>, COM CADASTRO DE DIVISAS INTERNAS E ENTRE LOTES, SERVIDÕES DE ACESSO, EDIFICAÇÕES, ELEMENTOS COMO POSTEAMENTO, CERCAS, PORTÕES, CORPOS HÍDRICOS, E DEMILITAÇÃO DE MACIÇOS ARBÓREOS E VEGETAÇÃO NATIVA, CONTEMPLANDO A EXECUÇÃO DE SERVIÇOS DE LEVANTAMENTO FÍSICO E CADASTRO MULTIFINALITÁRIO GEORREFERENCIADO, CADASTRO SOCIOECONOMICO, DIAGNÓSTICO FUNDIÁRIO E LEVANTAMENTO DOCUMENTAL REFERENTE A CADA IMÓVEL DO LOTEAMENTO, PROJETO URBANÍSTICO COM O ARRUAMENTO ORIGINAL, LOTES COM AS RESPECTIVAS MEDIDAS, NUMERAÇÕES, ÁREA E EDIFICAÇÕES. LEVANTAMENTO AEROFOTOGRAMÉTRICO ONDE FORAM FEITAS FOTOINTERPRETAÇÕES PARA GERAÇÃO DE MODELO DIGITAL DE ELEVAÇÃO DE TERRENO. TERRAPLANAGEM DAS VIAS PÚBLICAS, CONTENDO OS RESPECTIVOS PERFIS LONGITUDINAIS E TRANSVERSAIS E RELATÓRIO DE VOLUMES A SEREM MOVIMENTADOS.

- Levantamento Topográfico Cadastral – 1.387.130,10000m<sup>2</sup>
- Levantamento Terraplanagem – 1,00000 un.
- Levantamento Georreferenciamento ao Sistema Geodésico Brasileiro - 1.387.130,10000m<sup>2</sup>
- Levantamento Mapeamento Ambiental de Áreas em Geral - 1.387.130,10000m<sup>2</sup>
- Levantamento Modelagem Digital do Terreno e de Elevação - 1.387.130,10000m<sup>2</sup>
- Levantamento de Fotointerpretação - 1.387.130,10000m<sup>2</sup>
- Levantamento Aerofotogrametria - 1.387.130,10000m<sup>2</sup>
- Levantamento Geoprocessamento - 1.387.130,10000m<sup>2</sup>
- **Levantamento Topográfico Planialtimétrico - 1.387.130,10000m<sup>2</sup>**

b) Contrato nº 32/19

c) Data do Contrato: 05 de abril de 2019

d) Vigência do contrato: 180 dias

e) Valor do Contrato: R\$ 90.883,10

RUA EPISCOPAL - Nº 1575 – CENTRO - SÃO CARLOS SÃO PAULO - SP CEP 13560-905  
CNPJ 45.358.249/0001-01

80/117

PREFEITURA MUNICIPAL DE SÃO CARLOS

- f) Contratante:  
MUNICÍPIO DE SÃO CARLOS – PREFEITURA MUNICIPAL DE SÃO CARLOS – SÃO PAULO  
RUA EPISCOPAL, nº 1575, Centro, São Carlos São Paulo/SP, CEP 13560-905
- g) Dados da Obra/Serviço:  
Avenida Vicente Massucio Neto, Loteamento Aracê de Santo Antônio III, São Carlos/SP  
DATA DE INÍCIO: 06/05/2019 TÉRMINO: 06/11/2019
- h) RESPONSÁVEL TÉCNICO:  
Rodrigo Luy  
Engenheiro Florestal e Eng. Segurança do Trabalho  
RNP: 2502129303  
Registro SP: 5069817236  
Crea/SC: 081604-9  
**ART: 28027230191641190**

São Carlos/SP, 25 de novembro de 2019.

*Klaus Schneider*  
Responsável  
KLAUS MARTINS SCHNEIDER  
ENGENHEIRO CIVIL  
CREA/SP: 5063737605  
CPF: 219.409.938-73  
RG: 55.374.653-8  
RNP: 2609808461

1º TABELIAO

1º TABELIAO

*[Assinatura]*  
Contratante  
PREFEITURA MUNICIPAL DE  
SÃO CARLOS – SÃO PAULO  
CNPJ: 45.358.249/0001-01

OFICIAL DO REGISTRO CIVIL DAS PESSOAS NATURAIS DO 1º SUBDISTRITO DE SÃO CARLOS / SP  
Sarah J. Toledo Torrezan - Oficial  
Rua 13 de maio, 1946 - Centro - São Carlos/SP - CEP: 13560-647 - Fone/Fax: (16) 3371-5503 - e-mail: civil1so@terra.com.br

Reconheço por semelhança a firma de: AIRTON GARCIA FERREIRA, em documento sem valor econômico e dou fé.

São Carlos, 17 de março de 2020.  
Em Teste da verdade. Cód. [1528030426202017071] NR[5856]  
Marcela dos Santos Donadio-Escritor  
Total: R\$ 6,42

VALIDO SOMENTE COM O SELO DE AUTENTICIDADE SEM EMENDAS OU RASURAS



Colégio Notarial do Brasil  
São Carlos - SP  
119180

FIRMA 1

S10973AA0181187

RUA EPISCOPAL - Nº 1575 – CENTRO - SÃO CARLOS SÃO PAULO - SP CEP 13560-905  
CNPJ 45.358.249/0001-01

O PRESENTE DOCUMENTO É PARTE INTEGRANTE DA CERTIDÃO DE ACERVO TÉCNICO EXPEDIDA PELO CREA-SP.  
CAT No: 2620200004291 - 03/06/2020 10:13:50 - Autenticação Digital: KUzKAY6zyIBs6GTCTx3nzsGgKzJ3CsAF.

89/117



Anotação de Responsabilidade Técnica - ART

Lei nº 6.496, de 7 de dezembro de 1977

Conselho Regional de Engenharia e Agronomia do Estado de São Paulo

CREA-SP

ART de Obra ou Serviço

28027230191641190

Substituição retificadora à 28027230190662001

## 1. Responsável Técnico

RODRIGO LUY

Título Profissional: Engenheiro Florestal, Engenheiro de Segurança do Trabalho

RNP: 2502129303

Registro: 5069817236-SP

Empresa Contratada: SOLO TOPOGRAFIA E GEORREFERENCIAMENTO LTDA.

Registro: 2142308-SP

## 2. Dados do Contrato

Contratante: MUNICÍPIO DE SÃO CARLOS ? PREFEITURA MUNICIPAL DE SÃO CARLOS CPF/CNPJ: 45.358.249/0001-01

Endereço: Rua RUA EPISCOPAL 1575

Complemento: PREFEITURA

Cidade: São Carlos

Contrato: 3219

Valor: R\$ 90.883,10

Ação Institucional:

Bairro: CENTRO

UF: SP

CEP: 13560-905

Celebrado em: 06/05/2019

Vinculada à Art nº:

Tipo de Contratante: Pessoa Jurídica de Direito Público

## 3. Dados da Obra/Serviço

Endereço: Avenida VICENTE MASSUCCI NETO

Nº:

Complemento: LOTEAMENTO

Bairro: ARACE SANTO ANTONIO III

Cidade: São Carlos

UF: SÃO PAULO

CEP:

Data de Início: 06/05/2019

Previsão de Término: 06/11/2019

Coordenadas Geográficas:

Finalidade: Cadastral

Código:

CPF/CNPJ:

## 4. Atividade Técnica

Execução

				Quantidade	Unidade
1	Levantamento	Levantamento Topográfico	Cadastral	1387130,1000 0	metro quadrado
	Levantamento	Levantamento Topográfico	Planialtimétrico	1387130,1000 0	metro quadrado
	Levantamento	Geoprocessamento		1387130,1000 0	metro quadrado
	Levantamento	Aerofotogrametria		1387130,1000 0	metro quadrado
	Levantamento	Fotointerpretação		1387130,1000 0	metro quadrado
	Levantamento	Modelagem Digital do Terreno e de Elevação		1387130,1000 0	metro quadrado
	Levantamento	Mapeamento Ambiental de Áreas em Geral		1387130,1000 0	metro quadrado
	Levantamento	Georreferenciamento ao Sistema Geodésico Brasileiro		1387130,1000 0	metro quadrado
	Levantamento	Terraplanagem		1,00000	unidade

Após a conclusão das atividades técnicas o profissional deverá proceder a baixa desta ART

## 5. Observações

ESCRIVANIA DE PAZ DE CAMPO ALEGRE - COMARCA DE SÃO BENT

DO SUL/SC - Gabriela Scheffer Brannquall - Escrivã de Paz

Rua Benjamin Constant, 744 - Centro - CEP 89294-000

-- (47) 3632-1955 - atendimento@cartonocampoalegre.com.br --

AUTENTICAÇÃO 06/1960 - Autêntico a presente cópia reprográfica, por ser uma reprodução fiel do documento original e com a qual conferi e dou fe Campo Alegre/SC, 22 de fevereiro de 2023.

Em test. da verdade IVONETE CRISTINA

GORNIAK

Emolumentos: R\$ 4,83 + selo R\$ 3,39 - Total

R\$ 8,22 - Selo Digital de Fiscalização - Selo

normal GRC0644-SAAQ

Confira os dados do ato em: selo.tjsc.jus.br



Gustina Gorniock

82/117

LEVANTAMENTO TOPOGRÁFICO PLANIALTIMÉTRICO GEORREFERENCIADO DE UM LOTEAMENTO CONTENDO 213 LOTES E TOTALIZANDO UMA ÁREA DE 1.387.130,10m², COM CADASTRO DE DIVISAS INTERNAS E ENTRE LOTES, SERVIÇOS DE ACESSO, EDIFICAÇÕES, ELEMENTOS COMO POSTEAMENTO, CERCAS, PORTÕES, CORPOS HÍDRICOS, E DELIMITAÇÃO DE MACIÇOS ARBÓREOS E VEGETAÇÃO NATIVA, CONTEMPLANDO A EXECUÇÃO DE SERVIÇOS DE LEVANTAMENTO FÍSICO E CADASTRO MULTIFUNÇÃO GEORREFERENCIADO, CADASTRO SOCIOECONÔMICO, DIAGNÓSTICO FUNDIÁRIO E LEVANTAMENTO DOCUMENTAL REFERENTE A CADA IMÓVEL DO LOTEAMENTO. PROJETO URBANÍSTICO COM O ARRUAAMENTO ORIGINAL, LOTES COM AS RESPECTIVAS MEDIDAS, NUMERAÇÕES, ÁREA E EDIFICAÇÕES. LEVANTAMENTO AEROFOTOGRAFÉTICO ONDE FORAM FEITAS FOTOINTERPRETAÇÕES PARA GERAÇÃO DE MODELO DIGITAL DE ELEVAÇÃO DE TERRENO, TERRAPLANAGEM DAS VIAS PÚBLICAS, CONTENDO OS RESPECTIVOS PERFIS LONGITUDINAIS E TRANSVERSAIS E RELATÓRIO DE VOLUMES A SEREM MOVIMENTADOS.

## 6. Declarações

Acessibilidade: Declaro que as regras de acessibilidade previstas nas normas técnicas da ABNT, na legislação específica e no Decreto nº 5.296, de 2 de dezembro de 2004, não se aplicam às atividades profissionais acima relacionadas.

## 7. Entidade de Classe

0-NÃO DESTINADA

## 8. Assinaturas

Declaro serem verdadeiras as informações acima

São Carlos, 14 de Janeiro de 2020

Local data

RODRIGO LUY - CPF: 047.338.239-32

MUNICÍPIO DE SÃO CARLOS - PREFEITURA MUNICIPAL DE SÃO CARLOS  
- CPF/CNPJ: 45.358.249/0001-01

Valor ART R\$ 0,00

Registrada em: 10/12/2019

Valor Pago R\$ 0,00

Impresso em: 10/12/2019 17:58:47

## 9. Informações

- A presente ART encontra-se devidamente quitada conforme dados constantes no rodapé-versão do sistema, certificada pelo Nosso Número.

- A autenticidade deste documento pode ser verificada no site [www.creasp.org.br](http://www.creasp.org.br) ou [www.confea.org.br](http://www.confea.org.br)

- A guarda da via assinada da ART será de responsabilidade do profissional e do contratante com o objetivo de documentar o vínculo contratual.

[www.creasp.org.br](http://www.creasp.org.br)

Tel: 0800 17 18 11

E-mail: [acessarlink@faleconosco.org.br](mailto:acessarlink@faleconosco.org.br)

Nosso Número: 28027230191641190

Versão do sistema

1 Klaus Schneider

19 TABELÃO

OFICIAL DO REGISTRO CIVIL DAS PESSOAS NATURAIS DO 1º SUBDISTRITO DE SÃO CARLOS / SP  
Sarah J. Toledo Torrecan - Oficial

Rua 13 de maio, 1946 - Centro - São Carlos/SP - CEP: 13506-647 - Fone/Fax: (16) 3371-5583 - e-mail: [civil1sc@terra.com.br](mailto:civil1sc@terra.com.br)

Reconheço por semelhança a firma de: AIRTON GARCIA FERREIRA, em documento sem valor econômico e/ou fe.

São Carlos, 17 de março de 2020.

Em Teste da verdade: Cód. (1508030120202017073) H01508030120202017073

Marcelo dos Santos Donadio-Escritor

Total: R\$ 6,42

VALIDO SOMENTE COM O SELO DE AUTENTICIDADE SEM EMENDAS OU RASURAS



1º TABELÃO DE NOTAS E DE PROTESTO DE SÃO CARLOS

Reconheço por SEMELHANÇA a firma de: KLAUS MARTINS SCHNEIDER

Em Teste da verdade: São Carlos, 15 de 15:42 de 14/01/2020.

ABIANA BRISOLARI MINETTO - ESCRIVENTE

Vr. Recebido por firma R\$ 0,02

Valido somente com selo de autenticidade, com emendas ou rasuras.

ESCRIVANIA DE PAZ DE CAMPO ALEGRE - COMARCA DE SÃO BENTO DO SUL/SC - Fabiola Schaffer Brunquell - Escrivã de Paz

Rua Benjamin Constant, 744 - Centro - CEP: 89294-000

— (47) 3632-1955 - atendimento@cartonocampoalegre.com.br —

AUTENTICAÇÃO 051950 - Autentico a presente cópia reprográfica, por ser uma reprodução fiel do documento original e com a qual conferi e dou fe. Campo Alegre/SC, 22 de fevereiro de 2023

Em teste da verdade: IVONETE CRISTINA GORNIAK

Emolumentos: R\$ 4,83 + selo R\$ 3,39 - Total

R\$ 8,22 - Selo Digital de Fiscalização - Selo

normal GRO60645-XXIU

Confira os dados do ato em: [selo.tjsc.jus.br](http://selo.tjsc.jus.br)



Cristina Gorniock

83/117





**Certidão de Acervo Técnico - CAT**  
Resolução nº 1.025, de 20 de outubro de 2009  
Conselho Regional de Engenharia e Agronomia de Santa Catarina

**CREA-SC**

CAT COM REGISTRO DE ATESTADO.  
252017078259  
Atividade concluída

CERTIFICAMOS, em cumprimento ao disposto na Resolução nº 1.025, de 30 de outubro de 2009 do Confea, que consta dos assentamentos deste Conselho Regional de Engenharia e Agronomia de Santa Catarina - CREA-SC, o Acervo Técnico do(a) profissional e Anotação(ões) de Responsabilidade Técnica-ART abaixo descritos:

Profissional.: **TIAGO LUY**

Registro.....: SC S1 086721-0

C.P.F.....: 045.957.139-75

Data Nasc.....: 12/02/1987

Títulos.....: ENGENHEIRO CIVIL

DIPLOMADO EM 29/02/2008 PELO(A)

UNIVERSIDADE REGIONAL DE BLUMENAU

BLUMENAU

- SC

**•ART 6165242-4**

Empresa.....: SOLO TOPOGRAFIA E GEORREF EIRELI ME

Contratante...: THOR INDUSTRIA E COMERCIO DE MOVEIS LTDA ME

Proprietário...: THOR INDUSTRIA E COMERCIO DE MOVEIS LTDA

Endereço Obra: RUA AUGUSTO WUNDERWALD 5292

Bairro.....: CENTENARIO

89290 - SAO BENTO DO SUL

- SC

Registrada em: 27/04/2017

Baixada em.. 28/04/2017

Período (Previsto) - Início: 17/04/2017 Término.....: 27/04/2017

Autoria: INDIVIDUAL

Tipo....: NORMAL

LEVANTAMENTO

DESENHO TECNICO

SERVICO TOPOGRAFICO PLANIALTIMETRICO

Dimensão do Trabalho ...: 8.733,00 METRO(S) QUADRADO(S)

PROJETO

MEMORIAL DESCRITIVO

SERVICO TOPOGRAFICO PLANIALTIMETRICO

Dimensão do Trabalho ...: 8.733,00 METRO(S) QUADRADO(S)

MENSURACAO

DESENHO TECNICO

TOPOGRAFIA

Dimensão do Trabalho ...: 8.733,00 METRO(S) QUADRADO(S)

DETALHAMENTO

LEVANTAMENTO

TOPOGRAFIA

Dimensão do Trabalho ...: 8.733,00 METRO(S) QUADRADO(S)

LEVANTAMENTO

DESENHO TECNICO

GEOPROCESSAMENTO

Dimensão do Trabalho ...: 8.733,00 METRO(S) QUADRADO(S)

EXECUCAO

PROJETO

GEOPROCESSAMENTO

Dimensão do Trabalho ...: 8.733,00 METRO(S) QUADRADO(S)

Certidão de Acervo Técnico nº 252017078259 emitida em 02/05/2017

ESCRIVANIA DE PAZ DE CAMPO ALEGRE - COMARCA DE SÃO BENTO

DO SUL/SC - *Isabela Scheffer Brunnequell* - Escrivã de Paz

Rua Benjamin Constant, 744, Centro - CEP 89294-000

--- (47) 3632-1955 - atendimento@cartoriocampoalegre.com.br ---

**AUTENTICAÇÃO 061773** - Autentico a presente cópia impressa por ter  
conferido com o original no site [https://www.crea-sc.org.br/creane/acervo/acervo\\_pdf\\_2.php?data\\_ac2=02%2F05%2F2017&codigo\\_ac2=252017078259&verifica2=1&conf\\_ac3=Confirmar](https://www.crea-sc.org.br/creane/acervo/acervo_pdf_2.php?data_ac2=02%2F05%2F2017&codigo_ac2=252017078259&verifica2=1&conf_ac3=Confirmar), do que dou fe

Campo Alegre/SC, 25 de janeiro de 2023. [https://www.crea-sc.org.br/creane/acervo/acervo\\_pdf\\_2.php?data\\_ac2=02%2F05%2F2017&codigo\\_ac2=252017078259&verifica2=1&conf\\_ac3=Confirmar](https://www.crea-sc.org.br/creane/acervo/acervo_pdf_2.php?data_ac2=02%2F05%2F2017&codigo_ac2=252017078259&verifica2=1&conf_ac3=Confirmar)

Em test. da verdade **GEAN MATEUS DA CRUZ**  
Emolumentos: R\$ 4,83 + selo R\$ 3,39 = Total  
R\$ 8,22. Selo Digital de Fiscalização - Selo  
normal QGS69634-W6CC  
Confira os dados do ato em: [selo.tjsc.jus.br](https://selo.tjsc.jus.br)



84/117



**Certidão de Acervo Técnico - CAT**  
Resolução nº 1.025, de 20 de outubro de 2009  
Conselho Regional de Engenharia e Agronomia de Santa Catarina

**CREA-SC**

CAT COM REGISTRO DE ATESTADO.  
252017078259  
Atividade concluída

Página 2/2

.. 000760

LEVANTAMENTO

DESENHO TECNICO

TERRENO, LOTE OU GLEBA, QUANTO A DECLIVIDADE

Dimensão do Trabalho ... 8.733,00 METRO(S) QUADRADO(S)

PROJETO

MENSURACAO

TERRENO, LOTE OU GLEBA, QUANTO A DECLIVIDADE

Dimensão do Trabalho ... 8.733,00 METRO(S) QUADRADO(S)

LEVANTAMENTO

DESENHO TECNICO

SERVICO TOPOGRAFICO ALTIMETRICO

Dimensão do Trabalho ... 8.733,00 METRO(S) QUADRADO(S)

PROJETO

EXECUCAO

SERVICO TOPOGRAFICO ALTIMETRICO

Dimensão do Trabalho ... 8.733,00 METRO(S) QUADRADO(S)

LEVANTAMENTO PLANIALTIMETRICO GEORREFERENCIADO E CADASTRO FISICO INTERNO  
EXTERNO DO IMOVEL COM DETERMINACAO DE DIFERENCAS DE NIVEIS AREA EXTERNA COM CURVAS  
DE NIVEL DESENHO TECNICO MEMORIAL D

CERTIFICAMOS, finalmente, que se encontra vinculado à presente Certidão de Acervo Técnico - CAT, conforme selos de segurança A013274 a A013274, o atestado contendo 001 página(s) expedido pelo contratante da obra/serviço, a quem cabe a responsabilidade pela veracidade e exatidão das informações nele constantes.

Certidão de Acervo Técnico n. 252017078259

02/05/2017,14:31:11

A CAT à qual o atestado está vinculado é o documento que comprova o registro do atestado no Crea.

A CAT à qual o atestado está vinculado constituirá prova de capacidade técnico-profissional da pessoa jurídica somente se o responsável técnico indicado estiver ou venha a ser integrado ao seu quadro técnico por meio de declaração entregue no momento da habilitação ou da entrega das propostas.

A CAT é válida em todo o território nacional.

A CAT perderá a validade no caso de modificação dos dados técnicos qualitativos e quantitativos nele contidos, bem como de alteração da situação do registro da ART.

A autenticidade e a validade desta certidão deve ser confirmada no site do Crea-SC ([www.crea-sc.org.br](http://www.crea-sc.org.br)) ou no site do Confea ([www.confea.org.br](http://www.confea.org.br)). A falsificação deste documento constitui crime previsto no Código Penal Brasileiro, sujeitando o autor à respectiva ação penal.



Conselho Regional de Engenharia e Agronomia de Santa Catarina  
Rodovia Admar Gonzaga, 2125 - Itacorubi - Florianópolis (SC), CEP: 88034-001  
Telefone: (48) 3331-2000 Fax: (48) 3331-2009 E-mail: [crea-sc@crea-sc.org.br](mailto:crea-sc@crea-sc.org.br)



Certidão de Acervo Técnico nº 252017078259 emitida em 02/05/2017

ESCRIVANIA DE PAZ DE CAMPO ALEGRE -COMARCA DE SÃO BENTO

DO SUL/SC - *Isabela Schaffer Brunnaquell* - Escrivã de Paz

Rua Benjamin Constant, 744, Centro - CEP 89294-000

--- (47) 3632-1955 - [atendimento@cartorioocampoalegre.com.br](mailto:atendimento@cartorioocampoalegre.com.br) ---

**AUTENTICAÇÃO 061773** - Autentico a presente cópia impressa por ter conteúdo com o original no site [https://www.crea-sc.org.br/creanet/acervo/acervo\\_pdf\\_2.php?data\\_ac2=02%2F05%2F2017&codigo\\_ac2=252017078259&verifica2=1&conf\\_ac3=Confirmar,do,que,dou,fé](https://www.crea-sc.org.br/creanet/acervo/acervo_pdf_2.php?data_ac2=02%2F05%2F2017&codigo_ac2=252017078259&verifica2=1&conf_ac3=Confirmar,do,que,dou,fé)

Campo Alegre/SC, 25 de janeiro de 2023. [https://www.crea-sc.org.br/creanet/acervo/acervo\\_pdf\\_2.php?data\\_ac2=02%2F05%2F2017&codigo\\_ac2=252017078259&verifica2=1&conf\\_ac3=Confirmar](https://www.crea-sc.org.br/creanet/acervo/acervo_pdf_2.php?data_ac2=02%2F05%2F2017&codigo_ac2=252017078259&verifica2=1&conf_ac3=Confirmar)

Em test \_\_\_\_\_ da verdade **GEAN MATEUS DA CRUZ**  
Emolumentos R\$ 4,83 + selo R\$ 3,39 - Total R\$ 8,22 **Selo Digital de Fiscalização - Selo normal GQ659536-NUX0**  
Confira os dados do ato em: [selo.tjsc.jus.br](http://selo.tjsc.jus.br)



85/117



**THOR Industria e Comercio de Moveis Ltda - ME**

CNPJ: 16.775.997/0001-91

**ATESTADO DE CAPACIDADE TÉCNICA**

Atesto, para os fins de comprovação de capacidade técnica, que a empresa SOLO TOPOGRAFIA E GEORREFERENCIAMENTO – EIRELI / ME, com sede na Rua Francisco Pauli, nº 451 – sala 02 - Bairro: Oxford / São Bento do Sul – SC, Cep: 89.285.675, registro no CREA-SC 130594-4, inscrita no CNPJ 20.522.473/0001-66, PRESTOU SERVIÇOS REFERENTE A:

- SERVIÇOS DE LEVANTAMENTO PLANIALTIMÉTRICO GEORREFERENCIADO E CADASTRO FÍSICO INTERNO / EXTERNO DO IMÓVEL, COM DETERMINAÇÃO DE DIFERENÇAS DE NÍVEIS, ÁREA EXTERNA COM CURVAS DE NÍVEL, DESENHO TÉCNICO E MEMORIAL DESCRITIVO DE UMA ÁREA DE 8.733,00m² LOCALIZADA NA RUA AUGUSTO WUNDERWALD, Nº 5.292, BAIRRO: CENTENÁRIO EM SÃO BENTO DO SUL – SC, CEP: 89.281-060, para THOR Industria e Comercio de Moveis Ltda - ME inscrito no CNPJ nº 16.775.997/0001-91, conforme as seguintes atividades e quantitativos descritos abaixo:

ITEM	DESCRIÇÃO	QTDE
01	LEVANTAMENTO, DESENHO TÉCNICO, PROJETO E MEMORIAL DESCRITIVO DE SERVIÇO TOPOGRÁFICO PLANIALTIMÉTRICO	8.733,00 m²
02	MENSURAÇÃO, DESENHO TÉCNICO, DETALHAMENTO E LEVANTAMENTO DE TOPOGRAFIA	8.733,00 m²
03	LEVANTAMENTO, DESENHO TÉCNICO, EXECUÇÃO E PROJETO DE GEOPROCESSAMENTO	8.733,00 m²
04	LEVANTAMENTO, DESENHO TÉCNICO, PROJETO E MENSURAÇÃO DE TERRENO, LOTE OU GLEBA, QUANTO À DECLIVIDADE	8.733,00 m²
05	LEVANTAMENTO, DESENHO TÉCNICO, PROJETO E EXECUÇÃO DE SERVIÇO TOPOGRÁFICO ALTIMÉTRICO	8.733,00 m²

Responsável técnico pelo serviço:  
TIAGO LUY – Engenheiro Civil – CREA SC 086721-0  
ART Nº 6165242-4

Localização do serviço: Rua: Augusto Wunderwald, nº 5.292, Bairro: Centenário, em São Bento do Sul – SC, CEP: 89.281-060.

Período de execução: de 17/04/2017 a 27/04/2017.

São Bento do Sul – SC, 28 de Abril de 2017.

*Sandro Knuppel*  
**THOR INDUSTRIA E COMERCIO DE MOVEIS LTDA - ME**  
CNPJ: 16.775.997/0001-91  
Sandro Marcelo Knuppel  
CPF: 746.735.729-04  
Sócio Diretor  
Contratante



Rua: Augusto Wunderwald, nº 5.292 – Centenário, CEP: 89.281-060  
São Bento do Sul – SC / Fone: (47)3633-4551

ESCRIVANIA DE PAZ DE CAMPO ALEGRE - COMARCA DE SÃO BENTO

DO SUL/SC - *Tabata Scheffer Brannquell* - Escrivã de Paz  
Rua Benjamin Constant 744, Centro - CEP 89294-000  
-- (47) 3632-1255 - atendimento@cartoriocampolegre.com.br --

**AUTENTICAÇÃO 061771** - Autentico a presente cópia reprográfica, por ser uma reprodução fiel do documento original e com a qual conferi e dou fé.  
Campo Alegre/SC, 25 de janeiro de 2023.

Em test. da verdade. **GEAN MATEUS DA CRUZ**

Emolumentos: R\$ 4,83 + selo: R\$ 3,39 – Total: R\$ 8,22. Selo Digital de Fiscalização - Selo normal Q9569530-67LL  
Confira os dados do ato em: [selo.tjsc.jus.br](http://selo.tjsc.jus.br)



86/117



1. Responsável Técnico  
**TIAGO LUY**  
Título Profissional: Engenheiro Civil  
RNP: 2505504989  
Registro: 086721-0-SC  
Registro: 130594-4-SC  
Empresa Contratada: SOLO TOPOGRAFIA E GEORREF EIRELI ME

2. Dados do Contrato  
Contratante: THOR INDUSTRIA E COMERCIO DE MOVEIS LTDA ME  
Endereço: RUA AUGUSTO WUNDERWALD  
Complemento:  
Cidade: SAO BENTO DO SUL  
Valor da Obra/Serviço/Contrato: R\$ 1.800,00  
CPF/CNPJ: 16.775.997/0001-91  
Nº: 5.292  
Bairro: CENTENARIO  
UF: SC  
CEP: 89281-060  
Ação Institucional:

3. Dados Obra/Serviço  
Proprietário: THOR INDUSTRIA E COMERCIO DE MOVEIS LTDA ME  
Endereço: RUA AUGUSTO WUNDERWALD  
Complemento:  
Cidade: SAO BENTO DO SUL  
Data de Início: 17/04/2017  
Data de Término: 27/04/2017  
CPF/CNPJ: 16.775.997/0001-91  
Nº: 5.292  
Bairro: CENTENARIO  
UF: SC  
CEP: 89281-060  
Coordenadas Geográficas:

4. Atividade Técnica	Desenho Técnico	Projeto	Memorial Descritivo
Levantamento <b>Serviço topografico Planialtimétrico</b>	Desenho Técnico	Projeto	Memorial Descritivo
	Dimensão do Trabalho:	8.733,00	Metro(s) Quadrado(s)
Mensuração <b>Topografia</b>	Desenho Técnico	Detalhamento	Levantamento
	Dimensão do Trabalho:	8.733,00	Metro(s) Quadrado(s)
Levantamento <b>Geoprocessamento</b>	Desenho Técnico	Execução	Projeto
	Dimensão do Trabalho:	8.733,00	Metro(s) Quadrado(s)
Levantamento <b>Terreno, Lote ou Gleba, quanto à declividade</b>	Desenho Técnico	Projeto	Mensuração
	Dimensão do Trabalho:	8.733,00	Metro(s) Quadrado(s)
Levantamento <b>Serviço topografico Altimétrico</b>	Desenho Técnico	Projeto	Execução
	Dimensão do Trabalho:	8.733,00	Metro(s) Quadrado(s)

5. Observações  
LEVANTAMENTO PLANIALTIMETRICO GEORREFERENCIADO E CADASTRO FISICO INTERNO/EXTERNO DO IMÓVEL COM DETERMINAÇÃO DE DIFERENÇAS DE NÍVEIS, ÁREA EXTERNA COM CURVAS DE NÍVEL, DESENHO TÉCNICO, MEMORIAL DESCRITIVO

6. Declarações  
Acessibilidade: Declaro, sob as penas da Lei, que na(s) atividade(s) registrada(s) nesta ART não se exige a observância das regras de acessibilidade previstas nas normas técnicas de acessibilidade da ABNT, na legislação específica e no Decreto Federal n. 5.296, de 2 de dezembro de 2004.

7. Entidade de Classe  
NENHUMA

8. Informações  
A ART é válida somente após o pagamento da taxa.  
Situação do pagamento da taxa da ART:  
TAXA DA ART PAGA EM 27/04/2017 NO VALOR DE R\$ 81,53

A autenticidade deste documento pode ser verificada no site [www.crea-sc.org.br/art](http://www.crea-sc.org.br/art).  
A guarda da via assinada da ART será de responsabilidade do profissional e do contratante com o objetivo de documentar o vínculo contratual.  
Esta ART está sujeita a verificações conforme disposto na Súmula 473 do STF, na Lei 9.784/99 e na Resolução 1.025/09 do CONFEA.

9. Assinaturas  
Declaro serem verdadeiras as informações acima.  
SAO BENTO DO SUL - SC, 27 de Abril de 2017

TIAGO LUY  
045.957.139-75

Sondrio Knippel  
Contratante: THOR INDUSTRIA E COMERCIO DE MOVEIS LTDA ME  
16.775.997/0001-91

[www.crea-sc.org.br](http://www.crea-sc.org.br)  
Fone: (48) 3331-2000

[falecom@crea-sc.org.br](mailto:falecom@crea-sc.org.br)  
Fax: (48) 3331-2107



ESCRIVANIA DE PAZ DE CAMPO ALEGRE - COMARCA DE SÃO BENTO DO SUL/SC - *Tabela Scheffer Brannpall* - Escrivã de Paz  
Rua Benjamin Constant, 744, Centro - CEP 89294-000  
-- (47) 3632-1959 - atendimento@cartorio.campoalegre.com.br --  
AUTENTICAÇÃO 061772 - Autentico a presente cópia reprográfica, por ser uma reprodução fiel do documento original e com a qual conferi e dou fé  
Campo Alegre/SC, 25 de janeiro de 2023  
Em test \_\_\_\_\_ da verdade GEAN MATEUS DA CRUZ  
Emolumentos: R\$ 4,83 + selo R\$ 3,39 - Total R\$ 8,22 - Selo Digital de Fiscalização - Selo normal GQ669633-Z1LC  
Confira os dados do ato em: [selo.tjsc.jus.br](http://selo.tjsc.jus.br)



8/1/17



SERVIÇO PÚBLICO FEDERAL  
CONSELHO REGIONAL DE ENGENHARIA E AGRONOMIA DO RIO DE JANEIRO - CREA-RJ

CERTIDÃO DE ACERVO TÉCNICO Nº: 46426/2016



\*\*\* ACOMPANHA ESTA CERTIDÃO ATESTADO(S) CONTENDO 1 FOLHA(S) \*\*\*\*\*

CERTIFICO PARA FINS DE ACERVO TÉCNICO QUE NOS ARQUIVOS DESTES CREA, CONSTA(M) ART(S)  
EM NOME DO PROFISSIONAL: .....

RODRIGO LUY.....  
Registro.....: 2013123818.....  
Titulo Profissional.....: ENGENHEIRO FLORESTAL e ENGENHEIRO DE SEGURANCA DO  
TRABALHO .....

ART Nº OL00385801 - de 03/05/2016..... Natureza: OBRA E SERVICO.....

Baixada em: 24/05/2016 por: CONCLUSAO.....

EXECUTANTE: SOLO TOPOGRAFIA E GEORREFERENCIAMENTO EIRELI ME e Reg: 2015202202.....

Contratante: PREFEITURA MUNICIPAL DE VOLTA REDONDA.....

Endereço: PRACA SAVIO GAMA 53 - ATERRADO.....

VOLTA REDONDA RJ.....

Atividade Técnica (1): EXECUCAO DE DESENHO TECNICO.....

(2): EXECUCAO DE SERVICO TECNICO.....

(3): MENSURACAO.....

Especificação da Atividade (1): DESMEMBRAMENTO.....

Complemento (1): TOPOGRAFIA .....

(2): GEORREFERENCIAMENTO .....

Informação Complementar: .....

SERVIÇO TÉCNICO REFERENTE AO LEVANTAMENTO PLANIMÉTRICO CADASTRAL GEORREFERENCIADO, DE

UMA ÁREA 1.162.301,58M² LOCALIZADO NA ESTRADA UNIÃO BAIRRO RETIRO, VOLTA REDONDA - ...

RJ. PARA FINS DE DESMEMBRAMENTO DE CINCO MATRÍCULAS, CONFORME O DESENHO TÉCNICO EM ...

ANEXO. ....

Nº do contrato: 036/2016.....

Quantificação: 1.162.301,58 m².....

Data de Início: 21/03/2016.....

Prazo do Contrato: DETERMINADO.....2 mes(es)60 dia(s).....

Valor de Contrato/Honorário: R\$ 44.950,00.....

Endereço: ESTRADA ESTRADA UNIÃO S/N - RETIRO.....

VOLTA REDONDA RJ.....

(CONTINUA)

Rua Buenos Aires nº 40 - Centro  
Rio de Janeiro - RJ - 20070-022

PABX: (21) 2179-2000

CENTRAL DE RELACIONAMENTO: (21) 2179-2007

www.crea-rj.org.br

crea-rj@crea-rj.org.br


ESCRIVANIA DE PAZ DE CAMPO ALEGRE - COMARCA DE SÃO BENTO DO SUL/SC

*Tabata Scheffer Brunquell* - Escrivã de Paz

Rua Benjamin Constant, 744, Centro - CEP 89294-000

--- (47) 3632-1355 - atendimento@cartorioocampoalegre.com.br ---

AUTENTICAÇÃO 06/1964 - Autentico a presente cópia reprográfica, por ser uma reprodução fiel do documento original e com a qual conferi e dou fe Campo Alegre/SC, 22 de fevereiro de 2023.

Em test.  da verdade. IVONETE CRISTINA GORNIACK

Emolumentos R\$ 4,83 + selo R\$ 3,39 - Total

R\$ 8,22 - Selo Digital de Fiscalização - Selo

normal GRO60660-TSCL

Confira os dados do ato em: selo.tjsc.jus.br



*Cristina Gorniack*

88/117

*[Handwritten signature]*




SERVIÇO PÚBLICO FEDERAL  
CONSELHO REGIONAL DE ENGENHARIA E AGRONOMIA DO RIO DE JANEIRO - CREA-RJ

(Continuação da CERTIDÃO DE ACERVO TÉCNICO Nº 46426/2016)

Rio de Janeiro, 10 de Junho de 2016

TIAGO DUARTE AMORIM  
Coordenador Regional Sul - Mat. 1026  
(POR DELEGAÇÃO)



Rua Buenos Aires nº 40 - Centro | PABX: (21) 2179-2000 | www.crea-rj.org.br  
Rio de Janeiro - RJ - 20070-022 | CENTRAL DE RELACIONAMENTO: (21) 2179-2007 | crea-rj@crea-rj.org.br



ESCRIVANIA DE PAZ DE CAMPO ALEGRE - COMARCA DE SÃO BENTO  
DO SUL/SC - *Fabola Schaffer Brunnequell* - Escrivã de Paz

Rua Benjamin Constant, 744, Centro - CEP 89294-000  
— (47) 3632-1955 - atendimento@cartoriocampoalegre.com.br —

**AUTENTICAÇÃO 051964** - Autentico a presente cópia reprográfica, por ser uma reprodução fiel do documento original e com a qual conferi e dou fé.  
Campo Alegre/SC, 22 de fevereiro de 2023.

Em test. *g* da verdade **IVONETE CRISTINA GORNIAK**

Emolumentos: R\$ 4,83 + selo R\$ 3,39 - Total  
R\$ 8,22 - Selo Digital de Fiscalização - Selo  
normal GRO60661-DS9E

Confira os dados do ato em: selo.tjsc.jus.br



*Cristina Gorniock*

89/117

*[Assinatura manuscrita]*



Estado do Rio de Janeiro  
Prefeitura Municipal de volta Redonda  
Secretaria Municipal de Obra  
Divisão Técnica

# CERTIDÃO Nº 001/2016 - SMO

CERTIFICO, conforme solicitação para fins de Currículo e Capacidade Técnica, que a firma **SOLO TOPOGRAFIA E GEORREFERENCIAMENTO – EIRELI-ME**, com sede na RUA Francisco Pauli, nº 451 – sala 02, Bairro: Oxford/ São Bento do Sul – SC, inscrita no CNPJ – 20.522.473/0001-66, inscrita no CREA /SC, sob o nº 130594-4 / Visto CREA – RJ nº 2015202202. Tendo como Responsável o Engº.Florestal Rodrigo Luy, Inscrito no CREA/SC nº 08.1604-9D /visto CREA RJ, 2013123818. Contrato nº 036/2016 e Processo Administrativo, Nº. 13.075/2015, no valor de R\$ 44.950,00( quarenta e quatro mil, novecentos e cinquenta reais ); no total de 60 dias ( sessenta) dias corridos, no período de 21/03/2016 e 16/05/16, PRESTOU SERVIÇOS TECNICO ESPECEALIZADO REFERENTE A: SERVIÇOS DE LEVANTAMENTO TOPOGRAFICOS DE ÁREA REMANESCENTE DA FAZENDA SITUADA NO BAIRRO RETIRO EM VOLTA REDONDA R/J. Conforme descrição: **SERVIÇOS DE LEVANTAMENTO TOPOGRAFICO DE ÁREA REMANESCENTE DA FAZENDA SITUADA NO BAIRRO RETIRO EM VOLTA REDONDA R/J. PARA FINS DE DESMEMBRAMENTO DE CINCO MATRICULAS NO TOTAL DE 1.162.301,58 m².** Nada mais sendo requerido eu **Ademar Neves de Jesus e Souza**, extrai a presente certidão em 02 (duas) vias de igual teor, que vão por mim assinadas e devidamente visadas pelo. Engº.Antônio Silva de Oliveira, aos sete dias de junho de dois mil e dezesseis.

Ademar Neves de Jesus e Souza  
Diretor de Obras

Engº Antônio Silva de Oliveira  
Chefe de Divisão

Ademar Neves de J. e Souza  
Obras Contratadas  
Matr. PMVR 088451

Engº Antonio Silva Oliveira  
Gerente Divisão Técnica  
Matr. 135763 DO/SMO

ESCRIVANIA DE PAZ DE CAMPO ALEGRE -COMARCA DE SÃO BENTO DO SUL/SC - *Fabiola Scheffer Brunnequell* - Escrivã de Paz

Rua Benjamin Constant, 744, Centro - CEP 89294-000  
— (47) 3632-1955 - atendimento@cartonocampoalegre.com.br---

**AUTENTICAÇÃO 06/06/2016** - Autentico a presente cópia reprográfica, por ser uma reprodução fiel do documento original e com a qual conferi e dou fé. Campo Alegre/SC, 22 de fevereiro de 2023.

Em test. *G* da verdade **IVONETE CRISTINA GORNIAK**

Emolumentos: R\$ 4,83 + selo: R\$ 3,39 – Total: R\$ 8,22-Selo Digital de Fiscalização - Selo normal GRO60665-GC77


Confira os dados do ato em: [seio.tjsc.jus.br](http://seio.tjsc.jus.br)



*Cristina Gorniaok*

90/117

ESTE ATESTADO ENCONTRA-SE ARQUIVADO NO CREA-RJ,  
JUNTO COM A(S) ART(S) DE NÚMERO: OL00385801,  
FAZENDO PARTE INTEGRANTE DA CERTIDÃO NÚMERO  
48426/2016. FOLHA NÚMERO: 3/3. RIO DE JANEIRO  
10/06/2016



*Tiago Duarte Amorim*  
Eng. de Telecomunicações  
Coordenador do Regional Sul  
Matr. 1026



ESCRIVANIA DE PAZ DE CAMPO ALEGRE - COMARCA DE SÃO BENT

DO SUL/SC - *Fabiana Scheffer Brunquell* - Escrivã de Paz

Rua Benjamin Constant, 744, Centro - CEP 89294-000

-- (47) 3632-1955 - atendimento@cartonocampoalegre.com.br --

**AUTENTICAÇÃO 051966** - Autentico a presente cópia reprográfica, por ser uma reprodução fiel do documento original e com a qual conferi e dou fe Campo Alegre/SC, 22 de fevereiro de 2023.

Em test. *G* da verdade: **IVONETE CRISTINA**

**GORNIAK**

Emolumentos: R\$ 4,83 + selo: R\$ 3,39 - Total

R\$ 8,22 - Selo Digital de Fiscalização - Selo

norma! GRO60662-LLJV

Confira os dados do ato em: [selo.tjsc.jus.br](http://selo.tjsc.jus.br)



*Cristina Gornioek*



CREA-RJ

Conselho Regional de Engenharia e Agronomia do Estado do Rio de Janeiro  
Rua Buenos Aires, 40 Centro-Rio de Janeiro RJ CEP: 20070-020 - Tel: (21) 2179-2000 - Fax: (21) 2179-2283 - TELECREA: (21) 2179-2007 - http://www.crea-rj.org.br

Nº OL00385801

1ª Via - CONTRATADO

## ART ANOTAÇÃO DE RESPONSABILIDADE TÉCNICA

Natureza: OBRA E SERVIÇO	Fato Gerador: NAO INFORMADO	Tipo: NORMAL
Nº do registro do profissional: 2013123818	Nome do profissional: RODRIGO LUY	Nº da ART principal: -
Há Prof Co-Responsável? Não	Há Profissional de Empresa Vinculada? Não	Código Entidade de Classe -
Nº do registro da empresa: 201502202	Nome da Empresa: SOLO TOPOGRAFIA E GEORREFERENCIAMENTO EIRELI ME	
Nome do Contratante: (LEIGOPJ) PREFEITURA MUNICIPAL DE VOLTA REDONDA	CIC/CNPJ 32512501000143	
Endereço: PRACA SAVIO GAMA	Nº 53	Complemento -
Bairro: ATERRADO	UF: RJ	CEP: 27215620
Município: VOLTA REDONDA		
Nº do Contrato: 036/2016	Ramo: 5102	Ativ. Técnicas Res.: 26 31 39
Quantificação 1.162.301,58 m2	Data início 21/03/2016	Prazo do Contrato 2 mes(es) e 60 dia(s)
Nº Pavtº -	Nº H.H.J.T. -	Valor cont./Honorários R\$ 44.950,00
Descrição/Informações Complementares RVIÇO TÉCNICO REFERENTE AO LEVANTAMENTO PLANIMÉTRICO CADASTRAL GEORREFERENCIADO, DE UMA ÁREA		Salário -
1.162.301,58M² LOCALIZADO NA ESTRADA UNIÃO BAIRRO RETIRO, VOLTA REDONDA - RJ. PARA FINS DE DESM		
EMBRAMENTO DE CINCO MATRÍCULAS, CONFORME O DESENHO TÉCNICO EM ANEXO.		
Endereço: ESTRADA ESTRADA UNIÃO	Nº S/N	Complemento -
Bairro: RETIRO	UF: RJ	CEP: 27215620
Município: RIO DE JANEIRO		
( ) Declaro o cumprimento das normas da ABNT referentes a Acessibilidade em atendimento ao parágrafo 1º do artigo nº 11 do Decreto nº 5.296/2004.		
ASS Data	Profissional Contratado	Contratante

OS DADOS DECLARADOS NESTE FORMULÁRIO SÃO DE TOTAL RESPONSABILIDADE DO PROFISSIONAL. AUTOR DA ART

A autenticidade desta ART deverá ser confirmada no site do CREA-RJ no endereço www.crea-rj.org.br



CREA-RJ

Rodrigo Luy  
Engenheiro Florestal  
CREA n. 081604-9

Jose de Azevedo O. Ramos  
Secretário Municipal de Obras

Conselho Regional de Engenharia e Agronomia do Estado do Rio de Janeiro

Rua Buenos Aires, 40 Centro-Rio de Janeiro RJ CEP: 20070-020 - Tel: (21) 2179-2000 - Fax: (21) 2179-2283 - TELECREA: (21) 2179-2007 - http://www.crea-rj.org.br



ESCRIVANIA DE PAZ DE CAMPO ALEGRE - COMARCA DE SÃO BENEDITO DO SUL/SC - *Isabela Scheffer Brunquell* - Escrivã de Paz  
Rua Benjamin Constant, 744, Centro - CEP 89294-000  
--- (47) 3632-1955 - atendimento@cartoriocampoalegre.com.br ---

AUTENTICAÇÃO 06/1967 - Autentico a presente cópia reprográfica, por ser uma reprodução fiel do documento original e com a qual conferi e dou fe Campo Alegre/SC, 22 de fevereiro de 2023

Em test. da verdade. IVONETE CRISTINA

GORNIAK

Emolumentos: R\$ 4,83 + selo: R\$ 3,39 - Total

R\$ 8,22 - Selo Digital de Fiscalização - Selo

normal GRO60867-U6HH

Confira os dados do ato em: selo.tjsc.jus.br



Cristina Gorniock

99/117



CONTRATO PARTICULAR DE PRESTAÇÃO DE TRABALHO

Pelo presente instrumento particular de Contrato de Trabalho, que fazem de um lado:

**SOLO TOPOGRAFIA E GEORREFERENCIAMENTO LTDA**, pessoa jurídica de direito privado situada a Rua Francisco Pauli, nº 451, apt. 03, Oxford em São Bento do Sul – SC, inscrita no CNPJ 20.522.473/0001-66, nesta ato representada pelo seu sócio proprietário **Rodrigo Luy**, brasileiro, casado, engenheiro florestal, residente e domiciliado à Rua Carlos Brandes, nº 150 – Campo Alegre- SC, carteira de identidade nº 4.358.866 e CPF nº 047.338.239-32, neste ato denominado **CONTRATANTE**.

**Tiago Luy**, brasileiro, casado, engenheiro civil, residente e domiciliado à Estrada Pessegueiro, nº 771 – Dona Francisca, São Bento do Sul, inscrito no CPF sob nº 045.957.139-75. E no CREA-SC sob nº 086721-0 / D; neste ato, designada de

**CONTRATADA**, ficam ajustados entre as partes o seguinte:

**CLAUSULA 1ª** – A CONTRATADA, exercerá as atividades de responsabilidade Técnica da CONTRATANTE como Engenheiro Civil.

**CLAUSULA 2ª** – O CONTRATANTE pagará a CONTRATADA a importância mensal mínima da classe por seus serviços descritos na cláusula primeira, no valor de 06 (seis) salários mínimos vigentes tendo seu reajuste de acordo com as leis que o rege.

Parágrafo 1º - A CONTRATADA, irá cumprir uma carga horária de 02 (duas) horas por dia.

Parágrafo 2º - O CONTRATANTE se compromete a pagar até o quinto dia do mês subsequente.

**CLAUSULA 3ª** – O presente Contrato de Trabalho é valido por 03 anos, tendo início em 07/07/2020.

**CLAUSULA 4ª** – Ambas as partes obrigam-se a cumprir fielmente as disposições legais contratuais, responsabilizando-se o infrator as penas da lei e ressarcindo os prejuízos que porventura venha a causar a outra parte.

Rua: Francisco Pauli, nº 451, apt. 03– Oxford, CEP: 89.285-675 – São Bento Do Sul – SC  
Fone: (47)36327686 ou (47)99320939 e-mail: [administrativa@solotopografia.com.br](mailto:administrativa@solotopografia.com.br)

ESCRIVANIA DE PAZ DE CAMPO ALEGRE -COMARCA DE SÃO BENTO DO SUL/SC - *Tabata Scheffer Brunnquell* - Escrivã de Paz  
Rua Benjamin Constant, 744 - Centro - CEP 89294-000  
--- (47) 3632-1955 - atendimento@cartonocampoalegre.com.br ---

**AUTENTICAÇÃO 051910** - Autentico a presente cópia reprográfica, por ser uma reprodução fiel do documento original e com a qual conferi e dou fe Campo Alegre/SC, 15 de fevereiro de 2023

Em test. da verdade **IVONETE CRISTINA GORNIACK**

Emolumentos: R\$ 4,83 + selo R\$ 3,39 – Total R\$ 8,22 - Selo Digital de Fiscalização - Selo normal GRO60322-JHH1  
Confira os dados do ato em: [selo.tjsc.jus.br](http://selo.tjsc.jus.br)



*Cristina Gorniock*

84/117



E, por assim terem justos e contratados, assinam o presente contrato, em 02 (duas) vias, diante das testemunhas, abaixo mencionadas, a tudo presentes.

São Bento do Sul, 07 de julho de 2020.

FIRMA

Contratante: SOLO TOPOGRAFIA E GEORREFERENCIAMENTO EIRELI-EPP

CNPJ: 20.522.473/0001-66

Rodrigo Luy/Sócio Administrador

CPF: 047.338.239-32

RG 4.358.866

FIRMA

Contratada: TIAGO LUY

Engenheiro Civil

CPF: 045.957.139-75

CREA nº 086721-0



ESCRIVANIA DE PAZ DE CAMPO ALEGRE - COMARCA DE SÃO BENTO

DO SUL/SC - *Tabata Scheffer Brunquell* - Escrivã de Paz  
Rua Benjamin Constant, 744, Centro - CEP 89294-000

--- (47) 3632-1955 - atendimento@cartoriocampoalegre.com.br ---

RECONHECIMENTO 114763 - Reconheço a assinatura por SEMELHANÇA

de (1) RODRIGO LUY, (2) TIAGO LUY

de Campo Alegre/SC, 08 de julho de 2020.

Em test. da verdade: ADRIELE CRISTINE

STABELIN

Emolumentos: R\$ 7,00 + Selo: R\$ 5,60 -- Total:

R\$ 12,60 - Selo Digital de Fiscalização - Selo

normal FVD27330-LV2R, FVD27331-AEKH

Confira os dados do ato em: selo.tjsc.jus.br



Rua: Francisco Pauli, nº 451, apt. 03 - Oxford, CEP: 89.285-675 - São Bento Do Sul - SC

Fone: (47) 36327686 ou (47) 99320939 e-mail: [administrativ@solotopografia.com.br](mailto:administrativ@solotopografia.com.br)



ESCRIVANIA DE PAZ DE CAMPO ALEGRE - COMARCA DE SÃO BENTO

DO SUL/SC - *Tabata Scheffer Brunquell* - Escrivã de Paz

Rua Benjamin Constant, 744, Centro - CEP 89294-000

--- (47) 3632-1955 - atendimento@cartoriocampoalegre.com.br ---

AUTENTICAÇÃO 051910 - Autentico a presente cópia reprográfica, por ser uma reprodução fiel do documento original e com a qual conferi e dou fé Campo Alegre/SC, 15 de fevereiro de 2023.

Em test. da verdade: IVONETE CRISTINA

GORNIAK

Emolumentos: R\$ 4,83 + selo: R\$ 3,39 -- Total:

R\$ 8,22 - Selo Digital de Fiscalização - Selo

normal GRO60323-PACZ

Confira os dados do ato em: selo.tjsc.jus.br



85/117



Nº 04

**DECLARAÇÃO DE RESPONSABILIDADE TÉCNICA**

Ref.: Edital de Tomada de Preços nº 001/2023.  
Objeto: Contratação de serviços de topografia.  
À PREFEITURA MUNICIPAL DE MANDIRITUBA

**SOLO TOPOGRAFIA E GEORREFERENCIAMENTO LTDA**, inscrita no CNPJ sob o nº 20.522.473/0001-66, sediada em SãO Bento Do Sul, Estado de Santa Catarina, à Rua Francisco Pauli, nº 451, sala 06, Bairro Oxford, CEP 89.285-675, por intermédio de seu representante legal a Sra. Hemanuelle Lisboa da Silva Luy, portadora da Carteira de Identidade no 4.245.814 SSP/SC e do CPF nº 074.722.439-06, informa que os responsáveis técnicos para a realização dos serviços topográficos, caso venhamos a vencer a referida licitação, é:

PROFISSIONAL RESPONSÁVEL	QUALIFICAÇÃO	CREA SC
RODRIGO LUY	Engenheiro Florestal	CREA/SC 081604-9
TIAGO LUY	Engenheiro Civil	CREA/SC 086721-0

Declaro, outrossim, que o(s) profissional(ais) acima relacionado(s) pertence(m) ao nosso quadro técnico de profissionais.

São Bento do Sul/SC, 04 de abril de 2023.

**20.522.473/0001-66****SOLO TOPOGRAFIA E  
GEORREFERENCIAMENTO LTDA**

RUA FRANCISCO PAULI, 451 - SALA 06  
BAIRRO OXFORD - CEP 89285-675  
SÃO BENTO DO SUL - SANTA CATARINA

**SOLO TOPOGRAFIA E GEORREFERENCIAMENTO LTDA**

CNPJ: 20.522.473/0001-66

Hemanuelle Lisboa da Silva Luy

Sócia Administradora

CPF: 074.722.439-06

RG: 4.245.814 SSPSC

*SOLO Topografia e Georreferenciamento  
Ltda.*

CNPJ 20 522 473/0001-66

**Hemanuelle L. Silva Luy**

Sócia Administradora

**Rodrigo Luy**

Engenheiro Florestal  
CPF: 047.338.239-32  
CREA/SC 081604-6

**Rodrigo Luy**  
Engenheiro Florestal  
CPF: 047.338.239-32  
CREA nº 081604-9

**Tiago Luy**

Engenheiro Civil  
CPF: 045.957.139-75  
CREA/SC 086721-0

**Tiago Luy**  
Engenheiro Civil  
CPF: 045.957.139-75  
CREA nº 086721-0



Nº 10

**DECLARAÇÃO DE AUSÊNCIA DE PARENTESCO**

Ref.: Edital de Tomada de Preços nº 001/2023  
Objeto.: Contratação de serviços de topografia.

**Solo Topografia e Georreferenciamento Ltda**, CNPJ 20.522.473/0001-66, situada na Rua Francisco Pauli, nº 451, sala 06 – bairro Oxford, na cidade de São Bento do Sul – SC, CEP 89.285-675, representada neste ato por sua representante legal, Sra. Hemanuelle Lisboa da Silva Luy, CPF 074.722.439-06, CI-RG 4.245.814 SSP/SC, para os fins do Processo Licitatório – Licitação nº 01/2023, **DECLARA**, declara para os devidos fins que seus sócios, dirigentes ou cotistas, bem como seus representantes não são servidores do Município de Mandrituba, cônjuge ou companheiro (a), parente em linha reta e/ou colateral, consanguíneo ou afim de servidor (a) público deste Município, que nele exerça cargo em comissão ou função de confiança, seja membro da comissão de licitação ou atividade ligada à contratação.

São Bento do Sul (SC), 05 de abril de 2023.

**SOLO TOPOGRAFIA E GEORREFERENCIAMENTO LTDA**

CNPJ: 20.522.473/0001-66

Hemanuelle Lisboa da Silva Luy

Sócia Administradora

CPF: 074.722.439-06

RG 4.245.814 SSP/SC

*Solo Topografia e Georreferenciamento  
Ltda.*

CNPJ 20 522 473/0001-66

*Hemanuelle L. Silva Luy*

Sócia Administradora

**20.522.473/0001-66**

**SOLO TOPOGRAFIA E  
GEORREFERENCIAMENTO LTDA**

RUA FRANCISCO PAULI, 451 - SALA 06

BAIRRO OXFORD - CEP 89285-675

SÃO BENTO DO SUL - SANTA CATARINA



Nº 02

**DECLARAÇÃO DE RECEBIMENTO DE DOCUMENTOS**

Ref.: Edital de Tomada de Preços nº 001/2023  
Objeto: Contratação de serviços de topografia.  
À PREFEITURA MUNICIPAL DE MANDIRITUBA

**Solo Topografia e Georreferenciamento Ltda**, CNPJ 20.522.473/0001-66, situada na Rua Francisco Pauli, nº 451, sala 06 – bairro Oxford, na cidade de São Bento do Sul – SC, CEP 89.285-675, representada neste ato por sua representante legal, Sra. Hemanuelle Lisboa da Silva Luy, CPF 074.722.439-06, CI-RG 4.245.814 SSP/SC, para os fins do Processo Licitatório – Licitação nº 002/2022, **DECLARA**, que a mesma recebeu toda a documentação e tomou conhecimento de todas as informações e condições necessárias à execução do objeto da Tomada de Preços supramencionada.

São Bento do Sul (SC), 05 de abril de 2023.

\_\_\_\_\_  
**SOLO TOPOGRAFIA E GEORREFERENCIAMENTO LTDA**  
CNPJ: 20.522.473/0001-66  
Hemanuelle Lisboa da Silva Luy  
Sócia Administradora  
CPF: 074.722.439-06  
RG 4.245.814 SSP/SC

**20.522.473/0001-66**

**SOLO TOPOGRAFIA E  
GEORREFERENCIAMENTO LTDA**

RUA FRANCISCO PAULI, 451 - SALA 06  
BAIRRO OXFORD - CEP 89285-675  
SÃO BENTO DO SUL - SANTA CATARINA

*SOLO Topografia e Georreferenciamento  
Ltda.*

CNPJ 20 522 473/0001-66  
*Hemanuelle L. Silva Luy*  
Sócia Administradora



Nº 12

**DECLARAÇÃO DE CONHECIMENTO DA LEI FEDERAL Nº 12.846 DE 2013**

Ref.: Edital de Tomada de Preços nº 001/2023  
Objeto: Contratação de serviços de topografia.  
À PREFEITURA MUNICIPAL DE MANDIRITUBA

**Solo Topografia e Georreferenciamento Ltda**, CNPJ 20.522.473/0001-66, situada na Rua Francisco Pauli, nº 451, sala 06 – bairro Oxford, na cidade de São Bento do Sul – SC, CEP 89.285-675, representada neste ato por sua representante legal, Sra. Hemanuelle Lisboa da Silva Luy, CPF 074.722.439-06, CI-RG 4.245.814 SSP/SC, para os fins do Processo Licitatório – Licitação nº 01/2023, **DECLARA**, conhecer a Lei Federal nº 12.846, de 1º de agosto de 2013, que dispõe sobre a responsabilização administrativa e civil de pessoas jurídicas pela prática de atos contra a administração pública, nacional ou estrangeira, e se comprometem a atuar de forma ética, íntegra, legal e transparente na relação com a Administração Municipal.

São Bento do Sul (SC), 05 de abril de 2023.

**20.522.473/0001-66**

**SOLO TOPOGRAFIA E  
GEORREFERENCIAMENTO LTDA**

RUA FRANCISCO PAULI, 451 - SALA 06  
BAIRRO OXFORD - CEP 89285-675  
SÃO BENTO DO SUL - SANTA CATARINA

**SOLO TOPOGRAFIA E GEORREFERENCIAMENTO LTDA**

CNPJ: 20.522.473/0001-66

Hemanuelle Lisboa da Silva Luy

Sócia Administradora

CPF: 074.722.439-06

RG: 4.245.814 SSPSC

*SOLO Topografia e Georreferenciamento  
Ltda.*

CNPJ 20 522 473/0001-66

*Hemanuelle L. Silva Luy*

Sócia Administradora

**Rodrigo Luy**

Engenheiro Florestal

CPF: 047.338.239-32

CREA/SC 081604-6

**Tiago Luy**

Engenheiro Civil

CPF: 045.957.139-75

CREA/SC 086721-0

**Rodrigo Luy**

Engenheiro Florestal

CPF: 047.338.239-32

CREA nº 081604-9

**Tiago Luy**

Engenheiro Civil

CPF: 045.957.139-75

CREA nº 086721-0



**DECLARAÇÃO DE PLENO CONHECIMENTO**

Ref.: Edital de Tomada de Preços nº 001/2023  
Objeto: Contratação de serviços de topografia.  
À PREFEITURA MUNICIPAL DE MANDIRITUBA

**Solo Topografia e Georreferenciamento Ltda**, CNPJ 20.522.473/0001-66, situada na Rua Francisco Pauli, nº 451, sala 06 – bairro Oxford, na cidade de São Bento do Sul – SC, CEP 89.285-675, representada neste ato por sua representante legal, Sra. Hemanuelle Lisboa da Silva Luy, CPF 074.722.439-06, CI-RG 4.245.814 SSP/SC, para os fins do Processo Licitatório – Licitação nº 01/2023, **DECLARA**, que tem pleno conhecimento das condições e peculiaridades inerentes à natureza dos trabalhos, que **assume total responsabilidade por esse fato e que não utilizará deste para quaisquer questionamentos futuros que ensejem avenças técnicas ou financeiras com o Município.**

São Bento do Sul (SC), 04 de abril de 2023.

**20.522.473/0001-66**

**SOLO TOPOGRAFIA E  
GEORREFERENCIAMENTO LTDA**

RUA FRANCISCO PAULI, 451 - SALA 06  
BAIRRO OXFORD - CEP 89285-675  
SÃO BENTO DO SUL - SANTA CATARINA

**SOLO TOPOGRAFIA E GEORREFERENCIAMENTO LTDA**

CNPJ: 20.522.473/0001-66

Hemanuelle Lisboa da Silva Luy

Sócia Administradora

CPF: 074.722.439-06

RG: 4.245.814 SSPSC

*Solo Topografia e Georreferenciamento  
Ltda.*

CNPJ 20 522 473/0001-66

*Hemanuelle L. Silva Luy*

Sócia Administradora

**Rodrigo Luy**

Engenheiro Florestal

CPF: 047.338.239-32

CREA/SC 081604-6

**Tiago Luy**

Engenheiro Civil

CPF: 045.957.139-75

CREA/SC 086721-0

**Rodrigo Luy**

Engenheiro Florestal

CPF: 047.338.239-32

CREA nº 081604-9

**Tiago Luy**

Engenheiro Civil

CPF: 045.957.139-75

CREA nº 086721-0



PODER JUDICIÁRIO  
TRIBUNAL DE JUSTIÇA DO ESTADO DE SANTA CATARINA  
Comarca de São Bento do Sul

06/03/2023

0013192755

000775

**CERTIDÃO**  
**FALÊNCIA, CONCORDATA E RECUPERAÇÃO JUDICIAL**

**CERTIDÃO Nº: 494438**

**FOLHA: 1/1**

À vista dos registros cíveis constantes nos sistemas de informática do Poder Judiciário do Estado de Santa Catarina da Comarca de São Bento do Sul, com distribuição anterior à data de 05/03/2023, verificou-se **NADA** CONSTAR em nome de:

**SOLO TOPOGRAFIA E GEORREFERENCIAMENTO LTDA, portador do CNPJ: 20.522.473/0001-66. \*\*\*\*\***

**OBSERVAÇÕES:**

- a) para a emissão desta certidão, foram considerados os normativos do Conselho Nacional de Justiça;
- b) os dados informados são de responsabilidade do solicitante e devem ser conferidos pelo interessado e/ou destinatário;
- c) a autenticidade deste documento poderá ser confirmada no endereço eletrônico <http://www.tjsc.jus.br/portal>, opção Certidões/Conferência de Certidão;
- d) para a Comarca da Capital, a pesquisa abrange os feitos em andamento do Foro Central, Eduardo Luz, Norte da Ilha, Fórum Bancário e Distrital do Continente;
- e) certidão é expedida em consonância com a Lei nº 11.101/2005, com a inclusão das classes extrajudiciais: 128 - Recuperação Extrajudicial e 20331 - Homologação de Recuperação Extrajudicial.

**ATENÇÃO:** A presente certidão é válida desde que apresentada juntamente com a respectiva certidão de registros cadastrados no sistema eproc, disponível através do endereço <https://certeproc1g.tjsc.jus.br>

Certifico finalmente que esta certidão é isenta de custas.

Esta certidão foi emitida pela internet e sua validade é de 60 dias.

São Bento do Sul, segunda-feira, 6 de março de 2023.

**PEDIDO Nº:**

0013192755



92/117

**CERTIDÃO FALÊNCIA, CONCORDATA E RECUPERAÇÃO JUDICIAL Nº: 2030441**

À vista dos registros constantes no **sistema eproc do Primeiro Grau de Jurisdição** do Poder Judiciário de Santa Catarina, utilizando como parâmetro os dados informados pelo(a) requerente, NADA CONSTA distribuído em relação a:

**NOME: SOLO TOPOGRAFIA E GEORREFERENCIAMENTO LTDA**

**Raiz do CNPJ: 20.522.473**

Certidão emitida às 15:18 de 06/03/2023.

**OBSERVAÇÕES**

- 1) Esta certidão tem validade de 60 (sessenta) dias a contar da data da emissão.
- 2) Esta certidão abrange todo o primeiro grau de jurisdição do Poder Judiciário Catarinense.
- 3) Certidão expedida em consonância com a Lei nº 11.101/2005, com a inclusão das classes extrajudiciais: 128 - Recuperação Extrajudicial e 20331 - Homologação de Recuperação Extrajudicial;
- 4) Foram considerados os normativos do CNJ;
- 5) Os dados informados são de responsabilidade do solicitante e devem ser conferidos pelo interessado e/ou destinatário;
- 6) Esta certidão abrange os processos dos Juizados Especiais e das Turmas Recursais;

**ATENÇÃO:** A presente certidão é válida desde **que apresentada juntamente com a respectiva certidão de registros cadastrados no sistema de automação da justiça - SAJ5**, disponível através do endereço <https://esaj.tjsc.jus.br/sco/abrirCadastro.do>





## CERTIDÃO

Certifico, conforme solicitado por SOLO TOPOGRAFIA E GEORREFERENCIAMENTO LTDA, CNPJ 20.522.473/0001-66 que no Sistema de Serventias Extrajudiciais desta Corregedoria-Geral da Justiça, constam na comarca de São Bento do Sul as seguintes serventias:

- 1 - **ESCRIVANIA DE PAZ DO MUNICÍPIO DE CAMPO ALEGRE**  
Responsável: FABIOLA SCHEFFER BRUNNQUELL  
Sito à Rua Benjamin Constant, 744 - Centro - Campo Alegre - SC - CEP: 89294-000
- 2 - **OFÍCIO DE REGISTRO DE IMÓVEIS**  
Responsável: MIGUEL ANGELO ZANINI ORTALE  
Sito à Av. Visconde De Taunay, 234 - Andar 1 - Centro - São Bento do Sul - SC - CEP: 89280-171
- 3 - **OFÍCIO DE REGISTROS CIVIS DAS PESSOAS NATURAIS E DE INTERDIÇÕES E**  
Responsável: JAQUELINE SELKE PERES  
Sito à Rua Jorge Lacerda , 242 - Centro - São Bento do Sul - SC - CEP: 89280-174
- 4 - **TABELIONATO DE NOTAS E DE PROTESTO**  
Responsável: BRAULIO BRANDAO COELHO VIEIRA  
Sito à Rua Jorge Lacerda, 188 - Centro - São Bento do Sul - SC - CEP: 89280-174

Esta certidão foi gerada com base nos parâmetros informados e sua autenticidade deve ser verificada em: <http://cgjweb.tjsc.jus.br/certidao/consulta> utilizando o código USFYHNNZ.

Florianópolis, 5 de abril de 2023.



**PREFEITURA MUNICIPAL DE MANDIRITUBA-PARANÁ  
DEPARTAMENTO DE COMPRAS E LICITAÇÕES  
TOMADA DE PREÇO - Nº 001/2023  
PROCESSO ADMINISTRATIVO Nº 055/2023**

**DEMOSTRATIVO DE ÍNDICES CONTÁBEIS  
QUALIFICAÇÃO ECONÔMICO-FINANCEIRA  
(Conforme Balanço Nº 10 Registrado)**

**SOLO TOPOGRAFIA E GEORREFERENCIAMENTO LTDA**, cadastrada no CNPJ sob nº número **20.522.473/0001-66** sediada na Rua Francisco Pauli, 451, Sala 06, bairro Oxford, São Bento do Sul/SC CEP 89.285-675, por intermédio de sua Representante Legal Hemanuelle Lisboa da Silva Luy portadora do CPF 074.722.439-06 e RG 4.245.814 apresenta abaixo os índices oficiais da Empresa.

**MEMÓRIA DE CÁLCULO DOS ÍNDICES**

$LG = \frac{AC + RLP}{PC + ELP}$	$\frac{R\$ 1.355.538,31 + R\$ 0,00}{R\$ 258.233,93 + R\$ 29.984,71}$	<b>4,70</b>
$LC = \frac{AC}{PC}$	$\frac{R\$ 1.355.538,31}{R\$ 258.233,93}$	<b>5,24</b>
$SG = \frac{AC + AP + RLP}{PC + ELP}$	$\frac{R\$ 1.355.538,31 + R\$ 446.734,48 + R\$ 0,00}{R\$ 258.233,93 + R\$ 29.984,71}$	<b>6,25</b>

**São Bento do Sul, 05 de Abril de 2023.**

**SOLO Topografia e Georreferenciamento  
Ltda.  
CNPJ 20 522 473/0001-66  
Hemanuelle L. Silva Luy  
Sócia Administradora**

**CLAUDINEI LIEBL**  
Contador  
CPF 846.510.409-34  
**CRC/SC 22.320/O-3**

**20.522.473/0001-66**

**SOLO TOPOGRAFIA E  
GEORREFERENCIAMENTO LTDA**

**RUA FRANCISCO PAULI, 451 - SALA 06  
BAIRRO OXFORD - CEP 89285-675  
SÃO BENTO DO SUL - SANTA CATARINA**

**SOLO TOPOGRAFIA E GEORREFERENCIAMENTO LTDA**

**CNPJ: 20.522.473/0001-66  
HEMANUELLE LISBOA DA SILVA LUY  
Sócia Administradora  
CPF: 074.722.739-06**

## TERMO DE ABERTURA



DIARIO

Nº de Ordem 10

Contém este livro 146 folhas numeradas eletronicamente do número 1 a 146 e servirá de DIARIO nº 10, referente ao período compreendido entre 01/01/2021 a 31/12/2021 e obtidas através de processamento eletrônico com os lançamentos das operações próprias do estabelecimento abaixo identificado:

Nome: SOLO TOPOGRAFIA E GEORREFERENCIAMENTO LTDA  
 Endereço: RUA FRANCISCO PAULI, 451 - SALA:06  
 Bairro: OXFORD  
 C.E.P.: 89285675  
 Cidade.: SÃO BENTO DO SUL / SC

Registrada na JUCESC sob nº 42205900857 e arquivado em 30/06/2014 nº constituição null.  
 Inscrição Estadual nº 257390863 e C.N.P.J. nº 20522473000166

*Eliseu Zeman*  
 Contador  
 CRC/SC 043452/O-4

ELISEU ZEMAN  
 CONTADOR  
 C.P.F.:06410206941  
 R.G.:5018206 SSPSC  
 C.R.C.:SC043452/O4

SÃO BENTO DO SUL/SC, 29 de Março de 2022

HEMANUELLE LISBOA DA SILVA LUY  
 SOCIO ADMINISTRADOR  
 C.P.F.:07472243906  
 R.G.:04369997242 DETRAN SC



Junta Comercial do Estado de Santa Catarina  
 Certifico o Registro em 29/03/2022  
 Arquivamento 229918913 Protocolo 225978881 de 26/03/2022  
 Nome da empresa SOLO TOPOGRAFIA E GEORREFERENCIAMENTO LTDA  
 NIRE 42205900857  
 Este documento pode ser verificado em  
<http://regin.jucesc.sc.gov.br/autenticacao/Documentos/Autenticacao.aspx>  
 Chancela 316988635998  
 Esta cópia foi autenticada digitalmente e assinada em 29/03/2022  
 por Blasco Borges Barcellos - Secretário-geral

95/117

http://assinador.pscs.com.br/assinadorweb/autenticacao?chave1=9TlM1zKwuv30hRiHr9gCh6EXRwNw37UlnSTV550q27Pxxc\_gyIn  
 ASSINADO DIGITALMENTE POR: 06410206941-ELISEU ZEMAN|07472243906-HEMANUELLE LISBOA DA SILVA LUY

**LIVRO DIÁRIO GERAL**

Empresa: SOLO TOPOGRAFIA E GEORREFERENCIAMENTO LTDA  
 CNPJ: 20.522.473/0001-66 IE: 257390863  
 Endereço: RUA FRANCISCO PAULI, 451 - SALA 06  
 Bairro: OXFORD  
 Cidade: SAO BENTO DO SUL - SC  
 NIRE: 42205900857

Emp.: 1009  
 Fone: (047) 3632-7686  
 CEP: 89.285-675  
 Período: 01/01/2021 a 31/12/2021  
 Data do NIRE: 30/06/2014

Folha: 00115 Livro: 00010

**BALANÇO PATRIMONIAL LEVANTADO EM 31/12/2021**

A T I V O		Valor
Contas Contábeis		
<b>A T I V O</b>		<b>1.802.272,79</b>
<b>ATIVO CIRCULANTE</b>		<b>1.355.538,31</b>
<b>DISPONIVEL</b>		<b>1.140.408,24</b>
<b>CAIXA</b>		<b>563.251,82</b>
Caixa		563.251,82
<b>APLICAÇÕES FINANCEIRAS DE LIQUIDEZ IMEDIATA</b>		<b>577.156,42</b>
Banco do Brasil S.A.		577.156,42
<b>CLIENTES</b>		<b>205.284,72</b>
<b>CLIENTES NACIONAIS</b>		<b>205.284,72</b>
<b>CRÉDITOS</b>		<b>7.774,47</b>
<b>ADIANTAMENTOS</b>		<b>7.774,47</b>
Adiantamentos a Fornecedores		390,47
Adiantamentos de Férias		7.384,00
<b>DESPESAS DO EXERCÍCIO SEGUINTE</b>		<b>2.070,88</b>
<b>DESPESAS ANTECIPADAS</b>		<b>2.070,88</b>
Seguros a Apropriar		2.040,27
Despesas Financeiras a Apropriar		30,61
<b>ATIVO NÃO CIRCULANTE</b>		<b>446.734,48</b>
<b>ATIVO IMOBILIZADO</b>		<b>446.734,48</b>
<b>BENS E DIREITOS EM USO</b>		<b>632.180,72</b>
Máquinas e Equipamentos		410.136,24
Computadores, Periféricos e Eletroeletrônicos		28.344,85
Veículos		185.895,36
Equipamentos de CPD		7.804,27
<b>DEPRECIAÇÕES E EXAUSTÃO ACUMULADA</b>		<b>(190.876,21)</b>
(-)Depreciação Acumulada Máquinas e Equipamentos		(126.373,35)
(-)Depreciação Acumulada Computadores, Periféricos e Eletroeletrônicos		(13.500,83)
(-)Depreciação Acumulada Veículos		(43.197,76)
(-)Depreciação Acumulada Equipamentos de CPD		(7.804,27)
<b>INTANGÍVEL</b>		<b>7.379,44</b>
Software		3.001,44
Marcas e Patentes		4.378,00
<b>AMORTIZAÇÃO ACUMULADA</b>		<b>(1.949,47)</b>
(-)Amortização Acumulada Software		(1.949,47)

## LIVRO DIÁRIO GERAL

Empresa: SOLO TOPOGRAFIA E GEORREFERENCIAMENTO LTDA  
CNPJ: 20.522.473/0001-66 IE: 257390863  
Endereço: RUA FRANCISCO PAULI, 451 - SALA 06  
Bairro: OXFORD  
Cidade: SAO BENTO DO SUL - SC  
NIRE: 42205900857

Emp.: 1009  
Fone: (047) 3632-7686  
CEP: 89.285-675  
Período: 01/01/2021 a 31/12/2021  
Data do NIRE: 30/06/2014

Folha: 00116 Livro: 00010

## BALANÇO PATRIMONIAL LEVANTADO EM 31/12/2021

## ATIVO

Contas Contábeis

Valor



SOCIA ADMINISTRADORA: HEMANUELLE LISBOA DA SILVA  
LUI  
RG: 04369997242/DETRAN/SC  
CPF: 074.722.439-06



**Eliseu Zeman**  
Contador  
CRC/SC 043452/O-4

CONTADOR: ELISEU ZEMAN  
CPF: 064.102.069-41  
CRC: SC043452O4 SC  
RG: 5.018.206/SSP/SC



SOCIO ADMINISTRADOR: RODRIGO LUY  
RG: 02859247387/DETRAN/SC  
CPF: 047.338.239-32

97/117



## LIVRO DIÁRIO GERAL

Empresa: SOLO TOPOGRAFIA E GEORREFERENCIAMENTO LTDA  
 CNPJ: 20.522.473/0001-66 IE: 257390863  
 Endereço: RUA FRANCISCO PAULI, 451 - SALA 06  
 Bairro: OXFORD  
 Cidade: SAO BENTO DO SUL - SC  
 NIRE: 42205900857

Emp.: 1009  
 Fone: (047) 3632-7686  
 CEP: 89.285-675  
 Período: 01/01/2021 a 31/12/2021  
 Data do NIRE: 30/06/2014

Folha: 00117 Livro: 00010

## BALANÇO PATRIMONIAL LEVANTADO EM 31/12/2021

## PASSIVO

Contas Contábeis	Valor
<b>PASSIVO</b>	<b>1.802.272,79</b>
<b>PASSIVO CIRCULANTE</b>	<b>258.233,93</b>
<b>EMPRÉSTIMOS E FINANCIAMENTOS</b>	<b>50.510,52</b>
Banco J. Safra S.A	19.794,12
Cédula de Crédito Bancário	34.714,32
(-)Encargos Financeiros a Transcorrer	(3.997,92)
<b>FORNECEDORES</b>	<b>14.122,65</b>
<b>FORNECEDORES NACIONAIS</b>	<b>14.122,65</b>
<b>OBRIGAÇÕES TRABALHISTAS E SOCIAIS</b>	<b>32.226,11</b>
Salários a Pagar	24.047,00
Previdência Social a Pagar	3.948,01
FGTS a Pagar	4.231,10
<b>PRO-LABORE A PAGAR</b>	<b>6.270,00</b>
Sócio - A	3.135,00
Sócio - B	3.135,00
<b>OBRIGAÇÕES FISCAIS/TRIBUTÁRIAS</b>	<b>112.182,97</b>
IRRF a Recolher	723,70
Simplex Nacional a Recolher	111.348,33
INSS Retido s/Serviços de Terceiros a Recolher	70,84
ISS Retido s/Serviços de Terceiros a Recolher	40,10
<b>OUTRAS OBRIGAÇÕES</b>	<b>794,13</b>
Seguros a Pagar	794,13
<b>ADIANTAMENTO DE CLIENTES</b>	<b>2.511,60</b>
Adiantamento de Clientes	2.511,60
<b>PROVISÕES</b>	<b>39.615,95</b>
Férias Proporcionais	36.681,53
FGTS Sobre Férias Proporcionais	2.934,42
<b>PASSIVO NÃO CIRCULANTE</b>	<b>29.984,71</b>
<b>OBRIGAÇÕES EXIGÍVEIS A LONGO PRAZO</b>	<b>29.984,71</b>
<b>EMPRESTIMOS E FINANCIAMENTOS</b>	<b>29.984,71</b>
Banco J. Safra S.A	4.948,53
Cédula de Crédito Bancário	26.035,66
(-)Encargos Financeiros a Transcorrer	(999,48)
<b>PATRIMÔNIO LÍQUIDO</b>	<b>1.514.054,15</b>
<b>CAPITAL SOCIAL</b>	<b>500.000,00</b>
<b>CAPITAL SOCIAL REALIZADO</b>	<b>500.000,00</b>
Capital Subscrito	500.000,00
<b>RESULTADO ACUMULADO</b>	<b>1.014.054,15</b>
<b>LUCROS OU PREJUÍZOS ACUMULADOS</b>	<b>1.014.054,15</b>
Lucros/Prejuizos Acumulados	1.014.054,15

98/117

## LIVRO DIÁRIO GERAL

Empresa: SOLO TOPOGRAFIA E GEORREFERENCIAMENTO LTDA  
CNPJ: 20.522.473/0001-66 IE: 257390863  
Endereço: RUA FRANCISCO PAULI, 451 - SALA 06  
Bairro: OXFORD  
Cidade: SAO BENTO DO SUL - SC  
NIRE: 42205900857

Emp.: 1009  
Fone: (047) 3632-7686

CEP: 89.285-675  
Período: 01/01/2021 a 31/12/2021  
Data do NIRE: 30/06/2014

Folha: 00118 Livro: 00010

## BALANÇO PATRIMONIAL LEVANTADO EM 31/12/2021

## PASSIVO

Contas Contábeis

Valor

Confirmamos a exatidão do presente, fechando Ativo e Passivo em R\$ 1.802.272,79 (Duzentos e três mil, duzentos e vinte e quatro reais e cinquenta e um centavos). Balanço este, elaborado unicamente com documentos e elementos fornecidos pelos representantes legais da empresa.



SOCIA ADMINISTRADORA: HEMANUELLE LISBOA DA SILVA  
LUIY  
RG: 04369997242/DETRAN/SC  
CPF: 074.722.439-06



**Eliseu Zeman**  
Contador  
CRC/SC 043452/O-4

CONTADOR: ELISEU ZEMAN  
CPF: 064.102.069-41  
CRC: SC043452O4 SC  
RG: 5.018.206/SSP/SC



SOCIO ADMINISTRADOR: RODRIGO LUY  
RG: 02859247387/DETRAN/SC  
CPF: 047.338.239-32



000784

## LIVRO DIÁRIO GERAL

Empresa: SOLO TOPOGRAFIA E GEORREFERENCIAMENTO LTDA  
 CNPJ: 20.522.473/0001-66 IE: 257390863  
 Endereço: RUA FRANCISCO PAULI, 451 - SALA 06  
 Bairro: OXFORD  
 Cidade: SAO BENTO DO SUL - SC  
 NIRE: 42205900857

Emp.: 1009  
 Fone: (047) 3632-7686  
 CEP: 89.285-675  
 Período: 01/01/2021 a 31/12/2021  
 Data do NIRE: 30/06/2014

Folha: 00119 Livro: 00010

## DEMONSTRAÇÃO DO RESULTADO DO EXERCÍCIO 01/01/2021 A 31/12/2021

## DEMONSTRAÇÃO DO RESULTADO

Contas Contábeis	Valor
<b>(+) RECEITA OPERACIONAL BRUTA</b>	<b>2.736.173,39</b>
<b>VENDA DE SERVIÇOS EM GERAL</b>	<b>2.736.173,39</b>
Prestação de Serviços	2.736.173,39
<b>(-) DEDUÇÕES DA RECEITAS BRUTA</b>	<b>(402.634,41)</b>
<b>IMPOSTOS INCIDENTES SOBRE VENDAS/SERVIÇOS</b>	<b>(402.634,41)</b>
ISS Retido Sobre Prestação de Serviço	(104,01)
Simplex Nacional	(225.564,64)
CPP Simplex Nacional	(176.965,76)
<b>(=) RECEITA OPERACIONAL LÍQUIDA</b>	<b>2.333.538,98</b>
<b>(-) CUSTO DOS SERVIÇOS PRESTADOS</b>	<b>(892.952,44)</b>
<b>CUSTO DOS SERVIÇOS PRESTADOS</b>	<b>(9.039,79)</b>
<b>COMPRA DE MATERIAIS</b>	<b>(9.039,79)</b>
Compra de Insumo Utilizado no Serviço	(8.581,05)
Aquisição de Fretes sobre Materiais	(170,00)
ICMS Diferencial de Alíquota	(288,74)
<b>MÃO DE OBRA DIRETA</b>	<b>(572.895,66)</b>
<b>REMUNERAÇÃO</b>	<b>(445.166,80)</b>
Pró-Labore/Honorários da Diretoria	(44.100,18)
Salários	(376.265,23)
Horas Extras	(19.657,51)
Gratificações	(3.824,79)
Férias	(685,85)
13º Salário	(633,24)
<b>ENCARGOS SOCIAIS</b>	<b>(35.989,02)</b>
FGTS	(35.989,02)
<b>BENEFÍCIOS</b>	<b>(1.579,70)</b>
Plano de Assistência Médica	(1.579,70)
<b>FÉRIAS E 13º SALÁRIO PROPORCIONAL</b>	<b>(90.160,14)</b>
Férias Proporcionais	(48.722,53)
FGTS Sobre Férias Proporcionais	(2.654,54)
13º Salário Proporcional	(35.927,32)
FGTS Sobre 13º Salário Proporcional	(2.855,75)
<b>OUTROS CUSTOS DOS SERVIÇOS PRESTADOS</b>	<b>(311.016,99)</b>
<b>OUTROS CUSTOS</b>	<b>(311.016,99)</b>
Depreciações, Amortizações e Exaustão	(48.621,75)
Seguros	(6.780,82)
Análises Laboratoriais Externas	(50,00)
Serviços de Terceiros	(5.839,00)
Despesas de Hospedagem	(600,00)
Despesas com Pedágio	(609,51)
Manutenção de Máquinas e Equipamentos	(3.010,00)
Despesas com Material de Uso ou Consumo	(98,00)
Despesas com Material de Segurança	(3.020,55)
Despesas com Viagens	(366,38)
Propaganda e Publicidades	(7.336,00)
Despesas Telefônicas	(7.049,82)

1001/17

**LIVRO DIÁRIO GERAL**

Empresa: SOLO TOPOGRAFIA E GEORREFERENCIAMENTO LTDA  
CNPJ: 20.522.473/0001-66 IE: 257390863  
Endereço: RUA FRANCISCO PAULI, 451 - SALA 06  
Bairro: OXFORD  
Cidade: SAO BENTO DO SUL - SC  
NIRE: 42205900857

Emp.: 1009  
Fone: (047) 3632-7686

CEP: 89.285-675  
Período: 01/01/2021 a 31/12/2021  
Data do NIRE: 30/06/2014

Folha: 00120 Livro: 00010

**DEMONSTRAÇÃO DO RESULTADO DO EXERCÍCIO 01/01/2021 A 31/12/2021**

**DEMONSTRAÇÃO DO RESULTADO**

Contas Contábeis	Valor
Serviços de Vigilância	(4.512,67)
Despesas com Veículos	(37.111,79)
Manutenção do Software/Hardware	(2.797,00)
Mensalidades/ Anuidades e Contribuições	(28.685,75)
Combustíveis e Lubrificantes	(92.151,25)
Despesas com Material de Limpeza e Higiene	(910,77)
Despesas com Fretes e Carretos	(298,58)
Despesas com Brindes e Sorteio	(644,82)
Bens não Imobilizáveis	(2.711,32)
ICMS Diferencial de Alíquota	(21.574,15)
Serviços com Segurança Medicina do Trabalho	(3.027,84)
Despesas com Locação de Veículos	(4.307,52)
Despesas com Processamento de Dados	(7.543,90)
Despesas com Uniformes	(8.806,00)
Despesas com Reforma em Bens de Terceiros	(2.038,00)
Material de Expediente	(8.291,60)
Despesas com Licitações	(2.222,20)
<b>(=)RESULTADO OPERACIONAL BRUTO</b>	<b>1.440.586,54</b>
<b>(-)DESPESAS OPERACIONAIS</b>	<b>(81.766,96)</b>
<b>DESPESAS ADMINISTRATIVAS</b>	<b>(76.179,23)</b>
<b>GASTOS COM PESSOAL</b>	<b>(44.100,18)</b>
<b>REMUNERAÇÃO</b>	<b>(44.100,18)</b>
Pró-Labore/Honorários da Diretoria	(44.100,18)
<b>DESPESAS GERAIS ADMINISTRATIVAS</b>	<b>(32.079,05)</b>
Bens não Imobilizáveis	(4.228,00)
Despesas de Assessoria/ Auditoria	(2.183,42)
Livros, Jornais, Revistas e Periódicos	(643,64)
Despesas Legais e Judiciais	(41,23)
Despesas com Alimentação	(61,98)
Mensalidades/ Anuidades e Contribuições	(792,00)
Despesas com Aluguéis e Condomínios	(3.000,00)
Honorários Contábeis	(21.100,00)
ICMS Diferencial de Alíquota	(28,78)
<b>DESPESAS TRIBUTÁRIAS</b>	<b>(5.587,73)</b>
<b>IMPOSTOS E TAXAS DIVERSAS</b>	<b>(5.587,73)</b>
IPVA	(2.411,45)
Impostos e Taxas Municipais	(512,74)
Impostos e Taxas Estaduais	(962,40)
ISS Retido Sobre Prestação de Serviço	(1.701,14)
<b>(=) RESULTADO OPERACIONAL ANTES DO RESULTADO FINANCEIRO</b>	<b>1.358.819,58</b>
<b>(+/-) RESULTADOS FINANCEIROS LÍQUIDOS</b>	<b>(6.357,47)</b>
<b>RECEITAS FINANCEIRAS</b>	<b>6.683,35</b>
Rendimentos Sobre Aplicações Financeiras	6.674,65
Descontos Obtidos	8,70
<b>DESPESAS FINANCEIRAS</b>	<b>(13.040,82)</b>
Juros Sobre Financiamentos	(2.998,50)
Juros Sobre Empréstimos	(3.332,02)
Despesas Bancárias	(2.025,11)
Descontos Concedidos	(906,19)
Juros de Mora	(419,28)
IR Sobre Aplicações Financeiras	

10/1/17

**LIVRO DIÁRIO GERAL**

Empresa: SOLO TOPOGRAFIA E GEORREFERENCIAMENTO LTDA  
 CNPJ: 20.522.473/0001-66 IE: 257390863  
 Endereço: RUA FRANCISCO PAULI, 451 - SALA 06  
 Bairro: OXFORD  
 Cidade: SAO BENTO DO SUL - SC  
 NIRE: 42205900857

Emp.: 1009  
 Fone: (047) 3632-7686  
 CEP: 89.285-675  
 Período: 01/01/2021 a 31/12/2021  
 Data do NIRE: 30/06/2014

Folha: 00121 Livro: 00010

**DEMONSTRAÇÃO DO RESULTADO DO EXERCÍCIO 01/01/2021 A 31/12/2021****DEMONSTRAÇÃO DO RESULTADO**

Contas Contábeis	Valor
Encargos Sobre Financiamento	(1.249,20)
Despesas Sobre Financiamentos	(118,43)
IOF Sobre Seguros	(1.228,77)
IOF Sobre Financiamentos	(24,09)
IOF Sobre Empréstimos	(463,57)
IOF Sobre Aplicações Financeiras	(44,62)
	(231,04)
<b>(+/-) OUTRAS RECEITAS E DESPESAS OPERACIONAIS</b>	<b>(11.240,95)</b>
<b>(-)OUTRAS DESPESAS OPERACIONAIS</b>	<b>(4.283,10)</b>
Multas Dedutíveis	(190,69)
Perdas diversas	(4.092,41)
<b>(-)DESPESAS NÃO DEDUTÍVEIS</b>	<b>(6.957,85)</b>
Mensalidades/ Anuidades e Contribuições	(310,76)
Despesas Telefônicas	(539,17)
Serviços de Terceiros	(306,60)
Juros/Multa de Mora	(38,92)
Multas por Infrações de Trânsito	(3.866,37)
Combustíveis e Lubrificantes	(1.542,78)
Despesas Legais e Judiciais	(353,25)
<b>(=)RESULTADO OPERACIONAL LÍQUIDO</b>	<b>1.341.221,16</b>
<b>(+/-) OUTRAS RECEITAS/DESPESAS</b>	<b>19,32</b>
<b>OUTRAS RECEITAS</b>	<b>19,32</b>
Outras Receitas	19,32
<b>(=)RESULTADO LÍQUIDO antes do Imposto de renda e Contribuição Social</b>	<b>1.341.240,48</b>
<b>(=)RESULTADO DO PERÍODO APÓS OS TRIBUTOS SOBRE O LUCRO</b>	<b>1.341.240,48</b>
<b>(=)RESULTADO LÍQUIDO DO PERÍODO</b>	<b>1.341.240,48</b>



SOCIA ADMINISTRADORA: HEMANUELLE LISBOA DA SILVA  
 LUY  
 RG: 04369997242/DETRAN/SC  
 CPF: 074.722.439-06

CONTADOR: ELISEU ZEMAN  
 CPF: 064.102.069-41  
 CRC: SC04345204 SC  
 RG: 5.018.206/SSP/SC

**Eliseu Zeman**  
 Contador  
 CRC/SC 043452/O-4



SOCIO ADMINISTRADOR: RODRIGO LUY  
 RG: 02859247387/DETRAN/SC  
 CPF: 047.338.239-32



LIVRO DIÁRIO GERAL


Empresa: SOLO TOPOGRAFIA E GEORREFERENCIAMENTO LTDA  
CNPJ: 20.522.473/0001-66 IE: 257390863  
Endereço: RUA FRANCISCO PAULI, 451 - SALA 06  
Bairro: OXFORD  
Cidade: SAO BENTO DO SUL - SC  
NIRE: 42205900857

Emp.: 1009  
Fone: (047) 3632-7686  
CEP: 89.285-675  
Período: 01/01/2021 a 31/12/2021  
Data do NIRE: 30/06/2014

Folha: 00122 Livro: 00010

DEMONSTRAÇÃO DE LUCROS/PREJUÍZOS ACUMULADOS EM 31/12/2021

Contas Contábeis	Valor
<b>SALDO EM 01 DE JANEIRO DE 2021</b>	<b>673.479,13</b>
SALDO EM 01 DE JANEIRO DE 2021	673.479,13
<b>AJUSTES DE EXERCÍCIOS ANTERIORES</b>	<b>(665,46)</b>
EFEITOS DA MUDANÇA DE CRITÉRIOS CONTÁBEIS	0,00
RETIFICAÇÃO DE ERRO DE EXERCÍCIOS ANTERIORES	0,00
AJUSTES DE EXERCÍCIOS ANTERIORES	(665,46)
<b>PARCELA DE LUCROS INCORPORADA AO CAPITAL</b>	<b>0,00</b>
PARCELA DE LUCROS INCORPORADA AO CAPITAL	0,00
<b>REVERSOES DE RESERVAS</b>	<b>0,00</b>
DE CONTINGÊNCIAS	0,00
DE SUPERAVIT A REALIZAR	0,00
<b>LUCRO LÍQUIDO DO EXERCÍCIO</b>	<b>1.341.240,48</b>
LUCRO LÍQUIDO DO EXERCÍCIO	1.341.240,48
<b>PREJUÍZO LÍQUIDO DO EXERCÍCIO</b>	<b>0,00</b>
PREJUÍZO LÍQUIDO DO EXERCÍCIO	0,00
<b>SUPERAVIT LÍQUIDO DO EXERCÍCIO</b>	<b>0,00</b>
SUPERAVIT LÍQUIDO DO EXERCÍCIO	0,00
<b>DEFICIT LÍQUIDO DO EXERCÍCIO</b>	<b>0,00</b>
DEFICIT LÍQUIDO DO EXERCÍCIO	0,00
<b>PROPOSTA DA ADMINISTRAÇÃO DE DESTINAÇÃO DO LUCRO</b>	<b>(1.000.000,00)</b>
<b>TRANSFERÊNCIAS PARA RESERVAS</b>	<b>0,00</b>
RESERVA LEGAL	0,00
RESERVA ESTATUTÁRIA	0,00
RESERVA DE CONTINGÊNCIAS	0,00
RESERVA DE LUCROS A REALIZAR	0,00
RESERVA DE LUCROS PARA EXPANSÃO	0,00
RESERVA DE REAVALIAÇÃO	0,00
<b>JUROS SOBRE O CAPITAL PRÓPRIO</b>	<b>0,00</b>
<b>DIVIDENDOS A DISTRIBUIR</b>	<b>(1.000.000,00)</b>
LUCROS E DIVIDENDOS A DISTRIBUIR	(1.000.000,00)
DEVOLUÇÃO DE CAPITAL SOCIAL - ISENTA	0,00
<b>SALDO FINAL DE LUCROS (PREJUÍZOS) ACUMULADOS</b>	<b>1.014.054,15</b>



SÓCIA ADMINISTRADORA: HEMANUELLE LISBOA DA SILVA  
LUY  
RG: 04369997242/DETRAN/SC  
CPF: 074.722.439-06



**Eliseu Zeman**  
Contador  
CRC/SC 043452/O-4

CONTADOR: ELISEU ZEMAN  
CPF: 064.102.069-41  
CRC: SC043452O4 SC  
RG: 5.018.206/SSP/SC




## LIVRO DIÁRIO GERAL

Empresa: SOLO TOPOGRAFIA E GEORREFERENCIAMENTO LTDA  
CNPJ: 20.522.473/0001-66 IE: 257390863  
Endereço: RUA FRANCISCO PAULI, 451 - SALA 06  
Bairro: OXFORD  
Cidade: SAO BENTO DO SUL - SC  
NIRE: 42205900857

Emp.: 1009  
Fone: (047) 3632-7686  
CEP: 89.285-675  
Período: 01/01/2021 a 31/12/2021  
Data do NIRE: 30/06/2014

Folha: 00123 Livro: 00010

  
SOCIO ADMINISTRADOR: RODRIGO LUY  
RG: 02859247387/DETRAN/SC  
CPF: 047.338.239-32

**LIVRO DIÁRIO GERAL**

Empresa: SOLO TOPOGRAFIA E GEORREFERENCIAMENTO LTDA  
 CNPJ: 20.522.473/0001-66 IE: 257390863  
 Endereço: RUA FRANCISCO PAULI, 451 - SALA 06  
 Bairro: OXFORD  
 Cidade: SAO BENTO DO SUL - SC  
 NIRE: 42205900857

Emp.: 1009  
 Fone: (047) 3632-7686  
 CEP: 89.285-675  
 Período: 01/01/2021 a 31/12/2021  
 Data do NIRE: 30/06/2014

Folha: 00134 Livro: 00010

**NOTAS EXPLICATIVAS****1 - CONTEXTO OPERACIONAL**

A Solo Topografia e Georreferenciamento Ltda é uma sociedade empresária limitada, tributada pelo Simples Nacional, com sede na cidade de São Bento do Sul, Estado de Santa Catarina, Brasil, e tem como a principal atividade econômica a de serviços de engenharia. A sociedade iniciou as suas atividades no dia 05/05/2014, e o seu contrato social está devidamente registrado na JUCESC.

**2 - APRESENTAÇÃO DAS DEMONSTRAÇÕES CONTÁBEIS**

As demonstrações contábeis foram elaboradas em consonância com os ditames da NBC TG 1000, além dos Princípios Fundamentais de Contabilidade e demais práticas emanadas da legislação societária brasileira.

**3 - DA ALTERAÇÃO CONTRATUAL**

Houve a alteração em algumas cláusulas conforme a 8ª Alteração Contratual registrada na JUCESC em 13/04/2021, dentre elas foram:

**(a) ENDEREÇO**

A sociedade passa a exercer suas atividades no endereço sito à Rua Francisco Pauli, 451, Sala 06, Bairro Oxford, CEP 89.285-675, nesta cidade.

**(b) OBJETO SOCIAL**

A sociedade passa a ter o seguinte objeto social: Serviços de Engenharia, de Arquitetura e Desenhos Técnicos, de Perícia Técnica relacionados a Segurança do Trabalho, de Cartografia, Topografia e Geodésia; de Perfuração e Sondagens; de Obras de Fundações; Representantes Comerciais e Agentes do Comércio de Madeira, Material de Construção e Ferragens; Construção Civil de Edificações Residenciais, Industriais, Comerciais e de Serviços; Comércio Varejista de Materiais de Construção Civil e Decoração e Controle Tecnológico de Análises Técnicas; Atividades de Aerofotogrametria e Levantamentos Topográficos com Drone.

**(c) CAPITAL SOCIAL**

O capital anterior totalmente integralizado passa de ser de R\$ 500.000,00 (Quinhentos mil reais), em decorrência do capital social a integralizar no valor de R\$ 100.000,00 (Cem mil reais), conforme demonstrações contábeis. Este fica distribuído entre os sócios Rodrigo Luy e Hemanuelle Lisboa da Silva Luy, ambos com 250.000 (duzentos e cinquenta mil) quotas, perfazendo um total de R\$ 250.000,00 (Duzentos e cinquenta mil reais) integralizado assim por cada sócio.

**4 - PRINCIPAIS PRÁTICAS CONTÁBEIS****(a) Direitos e obrigações**

Estão demonstrados pelos valores históricos, acrescidos das correspondentes variações monetárias, observando o regime de competência;

**(b) Clientes**

As contas a receber de clientes são registradas e mantidas pelo valor nominal dos títulos decorrentes da prestação de serviço.

**(c) Despesas Antecipadas**

As despesas pagas antecipadamente são registradas pelo valor efetivamente pago e são reconhecidas no resultado à medida que seus benefícios são obtidos ou quando não há expectativa de recuperação do valor pago.

**(d) Imobilizado**

A empresa registra seus bens pelo custo de aquisição e sua depreciação é calculada pelo método linear, considerando o tempo útil dos bens.

**(e) Fornecedores**

As contas a pagar de fornecedores são registradas e mantidas pelo valor nominal dos títulos decorrentes das compras de produtos e ou mercadorias e de serviço.

**(f) Benefícios a Empregados**

Os pagamentos de benefícios tais como salário, férias vencidas ou proporcionais, bem como os respectivos encargos trabalhistas incidentes sobre estes benefícios, são reconhecidos mensalmente no resultado obedecendo-se o regime de competência.

**5 - EMPRESTIMOS E FINANCIAMENTOS**

A Empresa obteve Financiamentos conforme informado abaixo:

105/117

# LIVRO DIÁRIO GERAL

Empresa: SOLO TOPOGRAFIA E GEORREFERENCIAMENTO LTDA  
CNPJ: 20.522.473/0001-66 IE: 257390863  
Endereço: RUA FRANCISCO PAULI, 451 - SALA 06  
Bairro: OXFORD  
Cidade: SAO BENTO DO SUL - SC  
NIRE: 42205900857

Emp.: 1009  
Fone: (047) 3632-7686  
CEP: 89.285-675  
Período: 01/01/2021 a 31/12/2021  
Data do NIRE: 30/06/2014

Folha: 00135 Livro: 00010

## NOTAS EXPLICATIVAS

INSTITUIÇÃO FINANCEIRA	MODALIDADE	NR CONTRATO	DATA	VALOR	NR PARCELAS	PARCELAS PAGAS ATE 2021
AYMORE CRED FINAN E INVESTIMENTO	FINANCIAMENTO	20032780757	02/06/2020	32.112,18	18	18
BANCO J SAFRA S.A	FINANCIAMENTO	100900010133353	01/04/2021	39.588,24	24	9

### 6 - PATRIMÔNIO LÍQUIDO

#### (a) Capital Social

O capital social é de R\$ 500.000,00 (Quinhentos mil reais), distribuídos em 500.000 (Quinhentas mil) quotas no valor unitário de R\$1,00 (um real) cada uma.

#### (b) Distribuição de Lucros

Durante o exercício foi distribuído lucros isentos na proporção das quotas societárias, aos sócios no valor total de R\$ 1.000.000,00 (Um milhão de reais), sendo que o valor de R\$ 672.813,67 (Seiscentos e setenta e dois mil, oitocentos e treze reais e sessenta e sete centavos) se refere ao saldo de lucros/prejuízos acumulados do exercício anterior e o valor de R\$ 327.186,33 (Trezentos e vinte e sete mil, cento e oitenta e seis reais e trinta e três centavos) do exercício corrente.

#### (c) Adiantamento para Futuro Aumento de Capital

Durante o exercício houveram aportes como adiantamentos para futuro aumento de capital pelo sócio Rodrigo Luy no valor total de R\$ 76.000,00 (Setenta e seis mil reais), sendo que este valor foi devolvido ao sócio.

### 7 - DEMONSTRAÇÕES CONTÁBEIS

Foram elaboradas as seguintes demonstrações contábeis de forma comparativa: Balanço Patrimonial, Demonstração do Resultado, Demonstração de Lucros/Prejuízos Acumulados e Demonstração dos Fluxos de Caixa pelo Método Direto.

### 8 - CONTABILIDADE TERCEIRIZADA

Os Administradores da empresa optaram pela contratação de contabilidade terceirizada, a qual se encontra perfeitamente atinada a legislação profissional, e estando assim, regulamentada pelo Conselho Federal de Contabilidade no que tange a questão ética e profissional e ainda conforme previsto em cláusulas contratuais. Assim, os administradores da empresa declaram que tomaram ciência do conteúdo do aludido contrato em todos os seus termos e assim, as presentes demonstrações refletem e espelham a realidade da empresa em todos os seus termos. Os resultados produzidos são frutos do documental remetido para contabilização pela administração da empresa, respondendo esta, pela veracidade, integralidade e procedência. A responsabilidade profissional do contabilista que referenda estas demonstrações contábeis está limitada aos fatos contábeis efetivamente enviados pela administração da empresa a este profissional.

### 9 - EVENTOS SUBSEQUENTES

Os sócios declaram a inexistência de fatos ocorridos subsequente à data de encerramento do exercício que venham a ter efeito relevante sobre a situação patrimonial ou financeira da empresa ou que possam provocar efeitos sobre seus resultados futuros.



SOCIA ADMINISTRADORA: HEMANUELLE LISBOA DA SILVA  
LUY  
RG: 04369997242/DETRAN/SC  
CPF: 074.722.439-06



CONTADOR: ELISEU ZEMAN  
CPF: 064.102.069-41  
CRC: SC04345204 SC  
RG: 5.018.206/SSP/SC

**Eliseu Zeman**  
Contador  
CRC/SC 043452/O-4

106/177




## LIVRO DIÁRIO GERAL

Empresa: SOLO TOPOGRAFIA E GEORREFERENCIAMENTO LTDA  
CNPJ: 20.522.473/0001-66 IE: 257390863  
Endereço: RUA FRANCISCO PAULI, 451 - SALA 06  
Bairro: OXFORD  
Cidade: SAO BENTO DO SUL - SC  
NIRE: 42205900857

Emp.: 1009  
Fone: (047) 3632-7686  
CEP: 89.285-675  
Período: 01/01/2021 a 31/12/2021  
Data do NIRE: 30/06/2014

Folha: 00136 Livro: 00010

## NOTAS EXPLICATIVAS

  
SOCIO ADMINISTRADOR: RODRIGO LUY  
RG: 02859247387/DETRAN/SC  
CPF: 047.338.239-32

# TERMO DE ENCERRAMENTO

## DIARIO

Nº de Ordem 10


Contém este livro 146 folhas numeradas eletronicamente do número 1 a 146 e serviu de DIARIO nº 10, referente à movimentação contábil do período compreendido entre 01/01/2021 a 31/12/2021 e obtidas através de processamento eletrônico com os lançamentos das operações próprias do estabelecimento abaixo identificado:

Nome: SOLO TOPOGRAFIA E GEORREFERENCIAMENTO LTDA  
Endereço: RUA FRANCISCO PAULI, 451 - SALA:06  
Bairro: OXFORD  
C.E.P.: 89285675  
Cidade.: SÃO BENTO DO SUL / SC

Registrada na JUCESC sob nº 42205900857 e arquivado em 30/06/2014.  
Inscrição Estadual nº 257390863 e C.N.P.J. nº 20522473000166

*Eliseu Zeman*  
Contador  
CRC/SC 043452/O-4

  
ELISEU ZEMAN  
CONTADOR  
C.P.F.:06410206941  
R.G.:5018206 SSPSC  
C.R.C.:SC043452/O4

  
SÃO BENTO DO SUL/SC, 31 de Dezembro de 2021  
HEMANUELLE LISBOA DA SILVA LUY  
SOCIO ADMINISTRADOR  
C.P.F.:07472243906  
R.G.:04369997242 DETRAN SC



Nº 06

**DECLARAÇÃO DE SUJEIÇÃO AO EDITAL E INEXISTÊNCIA DE FATOS  
SUPERVENIENTES IMPEDITIVOS DA HABILITAÇÃO**

Ref.: Edital de Tomada de Preços nº 001/2023  
Objeto: Contratação de serviços de topografia.  
À PREFEITURA MUNICIPAL DE MANDIRITUBA

**Solo Topografia e Georreferenciamento Ltda**, CNPJ 20.522.473/0001-66, situada na Rua Francisco Pauli, nº 451, sala 06 – bairro Oxford, na cidade de São Bento do Sul – SC, CEP 89.285-675, representada neste ato por sua representante legal, Sra. Hemanuelle Lisboa da Silva Luy, CPF 074.722.439-06, CI-RG 4.245.814 SSP/SC, para os fins do Processo Licitatório – Licitação nº 01/2023, **DECLARA**, expressamente, que se sujeita às condições estabelecidas no edital de Tomada de Preços e respectivos modelos, adendos, anexos e documentos e que **acatará integralmente qualquer decisão que venha a ser tomada pelo licitador.**

Declara, ainda, para todos os fins de direito, a inexistência de fatos supervenientes impeditivos da qualificação ou que comprometam a idoneidade da proponente nos termos do Artigo 32, parágrafo 2º, e Artigo 97 da Lei 8.666, de 21 de junho de 1993, e suas alterações, e que está ciente da obrigatoriedade de declarar ocorrências posteriores.

São Bento do Sul/SC, 04 de abril de 2023.

**SOLO TOPOGRAFIA E GEORREFERENCIAMENTO LTDA**

CNPJ: 20.522.473/0001-66

Hemanuelle Lisboa da Silva Luy

Sócia Administradora

CPF: 074.722.439-06

RG 4.245.814 SSP/SC

**20.522.473/0001-66**

**SOLO TOPOGRAFIA E  
GEORREFERENCIAMENTO LTDA**

RUA FRANCISCO PAULI, 451 - SALA 06  
BAIRRO OXFORD - CEP 89285-675

SÃO BENTO DO SUL - SANTA CATARINA

*SOLO Topografia e Georreferenciamento  
Ltda.*

CNPJ 20 522 473/0001-66

*Hemanuelle L. Silva Luy*

Sócia Administradora

SOCIAL: SOLO TOPOGRAFIA E GEORREFERENCIAMENTO LTDA

CNPJ: 20.522.473/0001-66

E-MAIL: [compras@solotopografia.com.br](mailto:compras@solotopografia.com.br)

**TOMADA DE PREÇOS Nº 001/2023**

ENQUADRA-SE COMO MICROEMPRESA/EPP (x)SIM ( )NÃO

## ENVELOPE Nº 1 – HABILITAÇÃO PRELIMINAR

DATA: 11/04/2023

0079